



TRES ESPADAS

REVISTA DIGITAL DE COSUR CHILE

Año **7** / N° **54** - Agosto de **2025**





TRES ESPADAS

Revista Digital de Cosur Chile
ISSN 2452- 6177

Oficiales Superiores en Retiro FFAA Chile

EDITOR RESPONSABLE

Coronel de Ejército
Sr. José Miguel Carrasco Silva

COMITÉ EDITORIAL

Coronel de Ejército Sr. Nelson Cabezas Flores
Capitán de Navío Sr. Enrique Cordovez Pérez
Coronel de Aviación Sr. Luis Filippi de Solminihaç

COLECCIONES TEMÁTICAS DE LAS EDICIONES DIGITALES DE COSUR:

- ❖ CIENCIA POLÍTICA
- ❖ FUERZAS ARMADAS
- ❖ GUERRA ACTUAL
- ❖ HISTORIA BÉLICA
- ❖ PROFESIÓN MILITAR
- ❖ SEGURIDAD NACIONAL
- ❖ TECNOLOGÍA Y DEFENSA
- ❖ VALORES NACIONALES

ASESOR LEGAL

Abogado Sr. Raúl ROMERO Goenaga
Domicilio Av. Libertador Bernardo O'Higgins 1452, piso
3 del Palacio Ríos, Santiago de Chile

EDICIÓN Y DIAGRAMACIÓN

Capitán de Navío Sr. Enrique Cordovez Pérez

www.cosur.cl cosurchile01@gmail.com

TRES ESPADAS es una publicación mensual del Cuerpo de Oficiales Superiores en Retiro de las FFAA - Cosur Chile, la cual tiene por finalidad divulgar el pensamiento reflexivo de nuestros redactores y colaborar con las FFAA, tanto en la preservación de los valores nacionales como en la promoción de la profesión militar.

Sus contenidos reproducen las publicaciones que la Corporación ha venido haciendo en Internet desde el año 2017. Estas se refieren principalmente a editoriales y colaboraciones de socios y amigos de Cosur; así como testimonios afines a nuestros objetivos en medios de comunicación.

Las ediciones digitales antes mencionadas recopilan las publicaciones semanales en portada del sitio Web cosur.cl, las cuales se agrupan en 8 colecciones temáticas. Las opiniones expresadas en dichas ediciones son de exclusiva responsabilidad de sus respectivos autores.

Nuestra revista pretende ser un vehículo que transmita, especialmente a las nuevas generaciones, las virtudes que, durante más de doscientos años, han motivado en nuestra Nación el comportamiento heroico en situaciones de conflicto bélico y en las múltiples formas de desastres naturales, las que han ido forjando el temple de los chilenos frente a la adversidad.

Más allá del heroísmo que se da en especiales circunstancias, invitamos al lector a cultivar el sentido de altruismo que impulsa a las organizaciones sin fines de lucro y al común de las personas en su natural buena voluntad.



“...esa espada, que habéis recibido para la común defensa, sólo debe desnudarse bajo el estandarte sagrado de la Patria, que es nuestra única y querida enseña” (Manuel Bulnes Prieto)

Colección	Título	Página
Editorial	Capacidad de asombro...una amenaza	4
Historia Bélica	La conquista española y lo pueblos originarios, I parte	5
Historia Bélica	El soldado Alberto Hurtado	17
Tecnología de Defensa	Construcción Naval Continua	19
Valores Nacionales	Monumento a la Virgen del Carmen en Haifa, Israel	21
Ciencia Política	Locuras	23
Fuerzas Armadas	Carta de un general en retiro a la Corte Suprema	26
Historia Bélica	La conquista española y los pueblos originarios, II parte	28
Valores Nacionales	El Ejército de Chile nace con la gestación de la Patria	46
Ciencia Política	Por defender a Pinochet	48
Seguridad Nacional	Seguridad Interior, FF.AA. y relación civil-militar	50
Profesión Militar	Liderazgo militar para los candidatos presidenciales	55
Guerra Actual	En lo militar la Guerra de Ucrania está acabada	58

CAPACIDAD DE ASOMBRO... UNA AMENAZA

Cada vez que ocurre un hecho delictual o criminal, la ciudadanía y algunas autoridades claman por mayor seguridad, exigiendo como un mantra "SACAR A LOS MILITARES A LA CALLE", como si esa receta fuese la pócima mágica para terminar con el flagelo de criminalidad que hoy golpea a la sociedad chilena, sin distinción de colores políticos o estatus sociales.

Los resultados logrados con la presencia de militares, en zonas donde el terrorismo se ha tomado parte del territorio han sido estériles. Ello, desde una simple observación ciudadana, se debe a que la iniciativa y el poder del uso de las armas de guerra, lo tienen los terroristas y no las FFAA desplegadas en esos territorios.

Es cierto también, como un mantra, se les recuerda a los mandos de las FFAA que sus instituciones son "obedientes y no deliberantes". Ello cada vez que representan a sus superiores civiles la necesidad de tener, a lo menos un Reglamento de uso de la fuerza y los

recursos para enfrentar un enemigo dentro del territorio, lo que nunca estuvo en la Misión de las FFAA.

En medio de ese confuso estado, de cómo enfrentar el terrorismo y sus derivadas, es necesario recordar que los integrantes de las FFAA, además de obedientes y no deliberantes, son también al igual que sus compatriotas ... seres pensantes



LA CONQUISTA ESPAÑOLA Y LOS PUEBLOS ORIGINARIOS

I Parte

¿EL ESTADO LOS RECONOCIO A TODOS?

Gabriel Alliende Figueroa*

ABSTRACT

Después de leer a escritores que nos ilustraron sobre los pueblos originarios como los Cronistas, Antropólogos, etnólogos, Historiadores decimonónicos, Fuentes Primarias, Cartas, Analistas modernos que han usado el método de investigación histórica basados en fuentes irrefutables, pese a ellos quedan dudas, incógnitas e hipótesis no demostradas.

El análisis de los pueblos originarios estará encaminado a narrar las fuentes históricas, haciéndolas conversar entre ellas, evitando las controversias actuales

¿Puede ser reconocido un pueblo como el más numeroso de Chile sin ser una Etnia?

¿Un lenguaje común transforma a muchas etnias en un solo pueblo originario?

¿Existe alguna etnia ancestral chilena que habitó nuestro territorio que no provengan de inmigración?

¿Son sinónimos los términos Araucanos y Mapuches?

¿Por qué el Estado reconoce solo a 10 pueblos originarios?: Mapuche, Aimara, Rapa Nui, Atacameños, Quechua, Colla,

Diaguita, Chango, Kawésqar, (Alacalufes), y Yagan (Yamana).

¿Por qué no han profundizado estudios sobre los Promaucaes, Picunches o Picones, Maules, Chiquillanes, Pencones, Itatas, Pehuenches, Huilliches, Puelches, Coyuncheses, Cautenes, Perquilabquenes, Tehuelches? Hay algunas excepciones sin sesgos como Leonardo León y los Pehuenches.

¿Obligadamente todos los anteriores son Mapuches? ¿Desde el Río Aconcagua hasta la Isla Grande de Chiloé?

Algunos historiadores especifican que el término "Mapuche" era empleado por los propios naturales para reconocerse entre ellos por el idioma, sin constituir raza, nación, pueblo o etnia.

Se debe reconocer la facilidad de adaptación de las fuerzas indígenas, cualquiera de ellas, a un estado de constante guerra contra los conquistadores y después contra la república sin tener rey, ni autoridad central, tanto que el monarca debió reconocer una línea fronteriza en el Biobío iniciando la guerra defensiva.

Algunos textos sobre el tema, de reciente publicación, sorprenden bastante, como "Un pueblo sin estado", una mirada diferente con un testimonio inicial extraño y de veracidad compleja.

El avance español hacia el sur se vio facilitado en todo el norte de Chile debido a la conquista y dominio Inca y la incorporación de los territorios hasta el río Maule, al Tawantinsuyo. Desde el Río Choapa hacia el Maule varió la situación en especial por el breve freno de los

Diaguitas y Picunches en el valle del Mapocho.

No está suficientemente documentada el origen de la palabra "Mapuche", se supone que es del sacerdote español Luis de Valdivia, sacerdote Jesuita quien defendió los derechos de los Araucanos. Se observa una hipótesis de relacionar a los Mapuches con los habitantes del valle del Mapocho. Luis de Valdivia en sus textos habla que los escribió en lengua ARAUCANA.¹

DESARROLLO DEL TEMA

LOS MITIMAEES

Obedecen a distintas etnias o tribus, durante el avance INCA hacia el sur varios de ellos fueron desplazados y redistribuidos para colonizar, apareciendo en el valle central, un claro ejemplo fue el curaca VITACURA nacido en el Cusco, poseedor de una gran visión hizo construir un canal que regó las planicies de Conchalí.

El Cacique APOQUINDO, donde los Incas establecieron un Tambo, el lugar se formó con una colonia de Mitimaes.

Otro sector de Mitimaes fue ÑUÑOHA, que hereda su nombre del Mapudungun.

Mitimaes de la época de la llegada de los españoles eran TOBALABA y MACUL²

La historiografía nos ha ilustrado poco sobre los Mitimaes.

Una salvedad la hace José Bengoa en su texto "Historia de los antiguos Mapuches del Sur, que reconoce las colonias Mitimaes siendo las principales Quillota (nombre quechua), Marga Marga y Calera de Tango.³

AFIRMACIONES DE LA HISTORIOGRAFIA

La Crónica de Gerónimo De Bibar y los primeros años de la Conquista de Chile, define como PROMAUCAES a los habitantes desde la Angostura de Paine hasta el Rio Maule.⁴

Todos los indígenas de Chile presentaron resistencia, en las comarcas del norte, el marco geográfico no facilitaba la defensa. El indio era esclavo de los mezquinos cursos de agua y manantiales; sus cortas tierras en las quebradas o en el ensanchamiento de unos pocos ríos les ataban sin remedio; no podían refugiarse largo tiempo en terrenos desérticos, páramos cordilleranos o cerros agrestes. El conquistador se movía fácil con sus cabalgaduras. Los indios ATACAMEÑOS y DIAGUITAS eran reducidas y estaban aisladas entre sí.⁵

¹ Padre Luis de Valdivia, Nueve sermones en lengua de Chile, reimpreso por Don José Toribio Medina, Imprenta Elzeviriana, Santiago de Chile,

² René León Echaiz, "Ñuñohue" Editorial Francisco de Aguirre, edición 1972, pág. 5 a la 12.

³ José Bengoa, Historia de los Antiguos Mapuches del Sur, editorial Catalonia, 3era edición 2008, pág.38

⁴ Mario Orellana Rodríguez, Premio Nacional de Historia 1994, analiza la obra de Gerónimo de Bibar, segunda edición 2006, Librotecnia Editores, pág. 165

⁵ Sergio Villalobos, Para una meditación de la conquista, editorial universitaria, edición 2011, pág 87-88

La muy extensa obra de don Sergio Villalobos, premio nacional de historia 1992, no nombra a los MAPUCHES, solo se refiere a ARAUCANOS.⁶

El tema en comento ha traspasado las fronteras de la zona andina con profundas investigaciones, como es el caso del Doctor en Antropología Social Magnus Course de la Universidad de Edimburgo⁷

*"El origen histórico de los MAPUCHES o ARAUCANOS, vocablo este último con que fueron conocidos en la literatura por largo tiempo, investigadores como Ricardo Latcham 1924 y Encina 1953, sostenían que descendían de grupos cazadores-recolectores Tupi Guaraní del Paraguay, que atravesaron Los Andes durante el siglo XV, hipótesis criticada por Tomas Guevara 1925 quien sostenía que los Mapuches argentinos prevenían de Chile. Guevara establecía que venían desde Perú y Bolivia"*⁸

*"Los estudios sugieren que los ARAUCANOS estaban divididos en tres grupos: Los PICUNCHES del Pikun o Norte, que habitaban el valle central, los HUICHILLES del Willi o Sur, actualmente X Región y los ARAUCANOS al sur del Biobío. Esos pueblos tenían lenguaje común y homogeneidad en rasgos culturales"*⁹

"Los ARAUCANOS, no eran los cumplidos caballeros armados de lanzas y macanas que ha pintado don Alonso de Ercilla en

*octavas bien rimadas, sino bárbaros que, si bien más adelantados que otros pueblos aborígenes del nuevo mundo, eran no obstante bárbaros sin más religión que algunas supersticiones groseras, ni más organización social que la que resultaba de la obediencia a los jefes que sobresalían por el valor o la astucia, obediencia que, sobre todo en tiempos de paz era sumamente floja."*¹⁰

Otro historiador del año 1944 reflexiona en su Historia de Chile sobre la sociedad y costumbres Araucanas: *"Entre los indígenas de la zona central hacia el sur, merecen especial atención Los Araucanos como el tipo más numeroso y característico de la raza indígena chilena. Dieron los españoles ese nombre a las tribus que vivían al sur del Biobío, no se sabe bien por qué causa, si derivándolo de AUCA (Voz Inca que significa Libres) o de RAGCO (Agua de Greda) o de la palabra en que se levantó el primer fuerte castellano al lado izquierdo o sur de aquel río El Fuerte Arauco"*¹¹

La historiografía temprana no nombra a los Mapuches como Pueblo, Raza, Nación o etnia: *"Sacra Católica Real Majestad. Con el general Miguel Velasco que se volvió del Perú y envió las cartas, escribí a Vuestra Majestad lo sucedido en este reino después que entré en él y el trabajo grande en que quedaba y necesidad que tenía de que Vuestra Majestad con brevedad lo socorriese y después escribí el buen socorro de gente, armas y*

⁶ Parlamentos de la Araucanía, la sumisión indígena, Centro de Estudios Universidad Bernardo O'Higgins edición 2017.

⁷ Magnus Course, Mapuche ñi Mongen, Centro de Estudios Interculturales e indígenas, editorial Pehuén,

⁸ Ibidem Magnus Course pág. 40

⁹ Ibidem Magnus Course pág. 41

¹⁰ Miguel Luis Amunátegui, Descubrimiento y Conquista brevedad lo socorriese de Chile, Imprenta Barcelona, edición 1913, Santiago de Chile, Capítulo Sesto, pág. 316

¹¹ Luis Galdames Historia de Chile, Editorial Zig-Zag, edición 1944, pág.45

municiones que el Virrey del Perú don Francisco de Toledo había enviado a este reino con el mismo don Miguel, con el cual y con casi 200 hombres que yo había hecho pensaba entrar en el "ESTADO DE ARAUCO", que es la cabeza de la guerra de esta tierra y el que la tiene destruida después que se alzó por la muerte del gobernador don Pedro de Valdivia."¹²

LOS AIMARAS (AYMARAS)



Se ubican en América del sur, en el occidente de Bolivia, sur del Perú y norte de Chile, tienen identidad geográfica, étnica y lingüística. Tienen su origen en Perú, llegaron a Chile mucho antes de la

invasión Inca del Tahuantinsuyo. Los Incas los llamaban COLLAS. Se estiman existen en Chile desde el año 1150 D.C., en Chile se informa de 160.000 Aymaras en el Norte Grande.

CULTURA CHINCHORRO



Su

origen data entre los años 7020 y 1500 A.C, especialistas creen que provienen de la Amazonia y otros opinan que del

¹² Colección de documentos inéditos para la historia de Chile, José Toribio Medina Segunda

poblado Acha del Valle de Azapa. Fueron un pueblo que subsistió como pescadores y recolectores. Su sistema de momificación ha sido fruto de importantes investigaciones, dejando ver hoy momias en perfecta conservación.

Los dialectos y regiones de Quechua

13 millones de personas hablan quechua hoy.

Una persona de una región solo puede hablar con una persona de la región alada de su región.

- Quechua del Norte o Quichua
 - Hablado en Ecuador, el norte de Perú y Colombia.
- Quechua Periférico
 - Hablado en las montañas al norte de Perú.
- Quechua Central
 - Hablado en las montañas centrales de Perú.
- Quechua del Sur
 - Hablado en Bolivia, Argentina, Chile y el sur de Perú.

QUECHUAS (QUICHUAS)

Son un pueblo multinación, que habitaron desde Ecuador donde son conocidos como QUICHUAS, Colombia, Perú, Bolivia, Chile andino y parte del norte de Argentina, también han sido vistos en la Amazonía. En Perú y Bolivia son una nación mayoritaria, tiene propia lengua el Quechua que fue el idioma de los Incas. Es reconocida como lengua andina. En Chile habitan en la precordillera y en el altiplano. Llegaron a Chile desde Perú alrededor del año 1440 durante el reinado del Inca Tupac Yupanqui, junto a los incas los Quechuas junto a pueblos Mitimaes, avanzaron hacia el sur y llegaron hasta el Río Maipo.

El Quecha se habla en Chile en las Regiones de Arica, Parinacota, Tarapacá y Antofagasta, son pueblos agricultores y ganaderos.

serie 1558/1572, Rodrigo de Quiroga y Bravo de Saravia

LOS CHANGOS COMO PUEBLO ORIGINARIO



Características Físicas de los "CHANGOS"

Eran anchos de espalda, con una estatura media que oscilaba alrededor de 1,60 metro en los hombres y 1,45 metro en las mujeres.

Habitaron en la costa norte entre Antofagasta y Caldera, sus descendientes son probablemente los YAGANES de Tierra del Fuego y sus orígenes podrían estar entre los Botocudos de Brasil, los Indios de la Costa de California y los esquimales del norte. Vicente Carvallo Y Goyeneche 1788, los sitúa entre Tongoy, Coquimbo Huasco y Caldera. Su lengua era una mezcla de Kunza y Aimara, incluso Mapudungun.¹³

"Los Changos, pueblo primordial, vivieron entre Cobija hasta el Biobío. Su arqueología no ha sido investigada, pero hay datos etnológicos. Vivían de la

pesca y caza como recolectores. Reemplazaron las balsas de totora por una de cueros de loros marinos inflados. Según Rodolfo Amando Philippi, hablaban Araucano. En el norte grande recibieron influencia de la cultura de los "Lican-Antai", (Atacameños). Amat y Junient (gobernador de Chile y virrey del Perú), las balsas las usaron para cruzar las desembocaduras de los ríos Maipo, Rapel, Mataquito y Maule."¹⁴

LOS CHINCHAS ATACAMEÑOS

Los Chinchas son naturales del valle Chíncha en la costa sur peruana, logró un desarrollo cultural y político que los convirtió en una NACIÓN poderosa y adelantada. Extendió sus dominios fuera de su territorio llegando al norte de Chile donde se amalgamó con los ATACAMEÑOS o LICANANTAI. Se relacionaron con los Diaguitas, Quechuas, Aimaras, Collas y Chichas.¹⁵



¹³ Los Changos, Rodolfo Amando Philipp 1854, Ricardo Latcham 1910, Augusto Capdeville 1923 y Max Uhle, Ediciones del Desierto, primera edición 2022, Imprenta Valus Ltda.

¹⁴ José Toribio Medina, Aborígenes de Chile, Fondo Histórico y Bibliográfico José Toribio

Medina, Santiago de Chile, 1952, publicado el año 1882

¹⁵ Ricardo Latcham, Prehistoria de Chile, edición 1936, Imprenta La Bandera Santiago de Chile, capítulo VI, pág.44 a la 50.

El cronista Gerónimo de Vivar divide el norte de Chile en áreas culturales:



- 1.- El Valle de Atacama Río Loa, Chiu-Chui y San Pedro de Atacama.
- 2.- Los Valles Transversales del Río Copiapó hasta el Limarí.
- 3.- Los Valles de Aconcagua, des el Río Choapa hasta el Río Maule.¹⁶

LOS DIAGUITAS

Pueblos Originarios de Chile 27/08/2010

DIAGUITAS

- ✦ **Ubicación:** habitaron en la región de Atacama y Coquimbo entre los ríos de Copiapó y Choapa. En la actualidad en el valle del río tránsito.
- ✦ **Sistema de vida:** dedicados a la agricultura, cultivan papa, zapallo y algodón. Hábiles alfareros en recipientes de gredas que adornan con figuras geométricas y que pintaban con colores blanco, rojo y negro. El mas característico es el jarro pato.
- ✦ **Vivienda:** construían sus viviendas con barro, rama y paja.

8

Los españoles cuando pasaron por territorio Diaguita al sur del desierto se preguntaban: *¿Quiénes son estos indios que hablan lengua desconocida, ni Aimara, ni Quechua ni Araucano?; era el KAKAAN lengua Diaguita hablada entre las actuales regiones de Atacama y Coquimbo.*¹⁷ *Lengua que también se hablaba en el norte de Argentina: Salta, Catamarca, la Rioja, Tucumán, San Juan y Santiago del Estero.*

¹⁶ Gerónimo de Vivar y los primeros años de la conquista de Chile, editorial Librotecnia, edición 2006, pág. 182. Edición corregida y aumentada por Mario Orellana Rodríguez.

¹⁷ Ibidem pág. 51 y 52

Una tendencia de la historiografía temprana es referirse a los pueblos originarios como Indios, Indígenas, Bárbaros, Salvajes, Nativos, Naturales y otras semejantes sin individualizarlos, al respecto Ricardo Latcham nos ilustra:

*"Tal vez el mayor de los errores en que han caído casi todos los historiadores ha sido el de considerar a los indígenas chilenos al sur de Copiapó o Coquimbo hasta Chiloé, como una entidad étnica homogénea y única, cuya lengua, cultura, aspecto físico y carácter y psicológico, eran iguales por toda parte, como veremos eso es lejos de la verdad"*¹⁸

*"Luego se ha creído que el pueblo chileno se deriva de la mezcla íntima de los españoles con los ARAUCANOS, esta conclusión es tan errónea como la anterior, por cuanto los araucanos solo ocuparon una parte reducida del territorio"*¹⁹

Importante conclusión de Latcham se deduce de ella que el resto de Chile estuvo ocupado por distintas etnias que no constituyeron un solo pueblo.

¿ARAUCANOS O MAPUCHES?

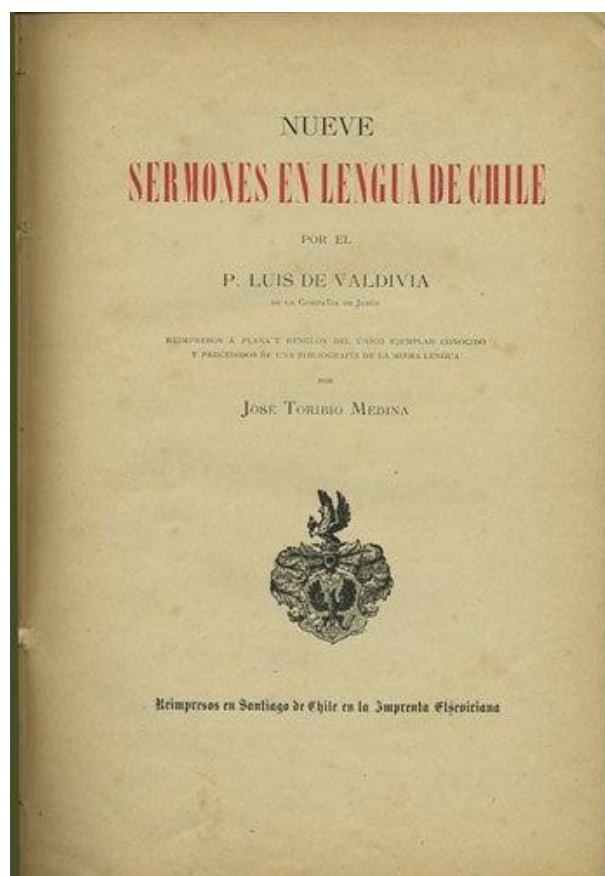
La historiografía nos habla de la existencia de una sola nación con lengua común, los Araucanos de la historia o los Mapuches del presente. Latcham opina que en la zona hay varios elementos étnicos diferentes y diversos estados de cultura.

¹⁸ Ricardo Latcham, historiador, político y diplomático, Director del Museo Nacional de Historia de Santiago de Chile, Prehistoria Chilena, edición 1936. Pág. 4

¹⁹ Ibidem pág. 5

La zona se divide en tres estados culturales:

- La 1era y más adelantada entre los ríos Choapa y Maipo.
- La 2da entre los ríos Maipo y Maule (O'Higgins, Colchagua, Curicó y Talca).
- La 3era al sur del río Maule hasta el



Itata (Linares, Maule y Nuble).

LOS TEXTOS DEL PADRE LUIS DE VALDIVIA

El sacerdote Jesuita Luis de Valdivia desempeñó un papel fundamental en la recopilación y transmisión del conocimiento sobre los pueblos originarios del territorio chileno. Sin embargo, resulta paradójico que sus

escritos, producidos a inicios del siglo XVII, hayan sido marginados o poco valorados en la construcción de la narrativa histórica nacional sucesiva. La omisión de estos documentos originales, cargados de observaciones directas y matices sobre las costumbres, lenguas y formas de organización social de las comunidades indígenas, priva a la historiografía chilena de una fuente invaluable que podría aportar una visión más matizada y plural del pasado.

Luis de Valdivia, movido por su labor evangelizadora y su contacto cotidiano con las comunidades indígenas, dejó testimonios que hoy resultan vitales para comprender la diversidad étnica y cultural de la época. Sus relatos, lejos de ajustarse a los estereotipos o generalizaciones predominantes, describen una realidad compleja, marcada por el intercambio, las resistencias y las adaptaciones constantes de los pueblos originarios ante la presencia española.

La escasa atención dada a los textos de Valdivia evidencia una tendencia de la historiografía pasada y presente de privilegiar ciertos relatos y dejar otros en los márgenes. Recuperar y analizar estos documentos permitiría no solo enriquecer el conocimiento sobre la época colonial, sino también cuestionar las visiones simplificadas que han persistido a lo largo del tiempo. Así, la obra del sacerdote jesuita se presenta como una invitación a revisar críticamente las fuentes, a reconocer la multiplicidad de voces en la historia y a valorar el testimonio directo como base para una comprensión más profunda y diversa del pasado chileno.

La página 17 del texto tiene como encabezado "Bibliografía de la Lengua Araucana" impreso el año 1606 en Lima Perú, en su relato informa que la "Lengua de Chile" era el Araucano.

El padre Valdivia afirma en la pág.19" *Lo primero es que en todo el reino de Chile no hay más de esta lengua, que corre desde Coquimbo hasta las Islas de Chiloé, por espacio de 400 leguas 400leguas (1.774 kmts) que es la longitud del Reino de Chile.*"²⁰

El catecismo se debía usar en el territorio de dos obispados, el de Santiago y el de Imperial en que se hallaba dividido el país. Este catecismo es el monumento más antiguo que se conozca de la lengua Araucana. El padre de Valdivia lo habría escrito junto al sacerdote Jesuita Gabriel de Vega, fallecido el año 1605.

Los cronistas tuvieron la tendencia de referirse a los habitantes de Chile relacionándolos con valles o sectores geográficos donde se encontraban, muchos de ellos hicieron la diferencia entre "Chile" (desde Coquimbo hasta el Biobío) y el "País del Arauco" que empezaba en el río Biobío lo que fue confirmado durante la guerra defensiva.

*"Arauco era la garganta del país de los indios rebelados y la puerta de su entrada así Boroa era su corazón"*²¹

El Adelantado y los Conquistadores, llegaron 120 años después de la invasión

Inca a Chile, en su avance se encontraron con pueblos originarios que los resistieron sin tener coordinación, ni líderes comunes lo que facilitó su derrota. El primer valle del territorio Chileno lo llamaron "Copayapu" (Sementera de Turquesas) de Copa color turquesa y Yapu de Arar. Tupac Inca se reforzó con gente que llegó del Cusco y siguió hacia Huasco donde volvieron a encontrar resistencia de fuerzas unidas de Huasco y Coquimbo "Los indios chilenos se bien aventajaban a los peruanos en ser más fuertes y briosos, con todo eso, por vivir como vivían en vertías, sin cabeza ni caudillo que los rigiese y confederase, no pudieron resistir a la multitud e los Incas y así fueron vencidos"²²

Los Incas enfrentaron en el valle central a los caudillos y hermanos Michimalonco y Tangelongo, ambos Picunches del valle del Aconcagua, al ser vencidos éstos el invasor inca siguió hasta el valle del Maule, *"trabando contacto con grupos belicosos naturales a los que se enfrentarían más adelante en su propia tierra: Los Araucanos"*²³

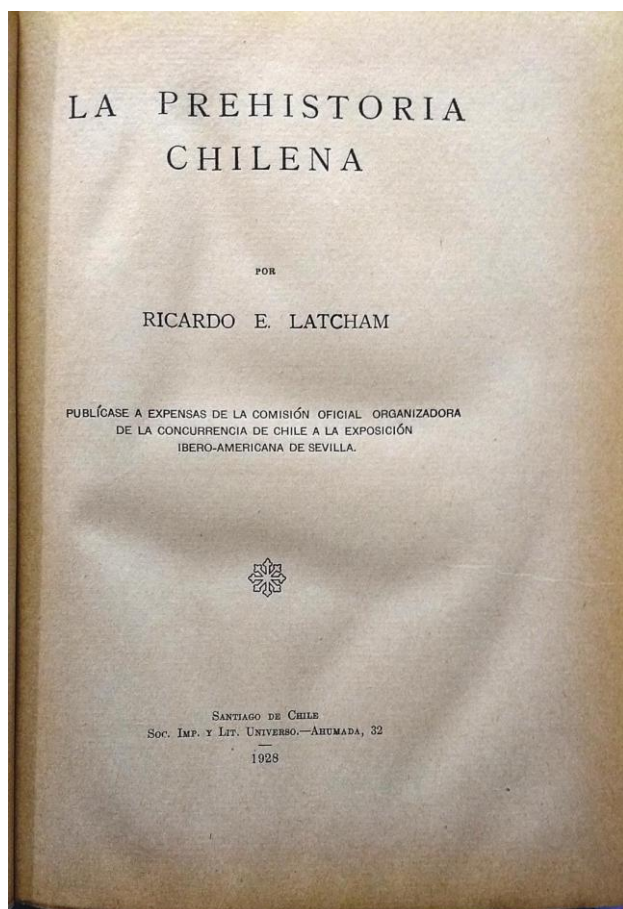
²⁰ Padre Luis de Valdivia, Nueve Sermones en Lengua de Chile escrito el año 1606, reimpresso a plana y renglón del único ejemplar conocido y precedidos de la misma lengua por José Toribio Medina, imprenta Elzeviriana Santiago de Chile edición 1897.

²¹ R.P Diego de Rosales, Historia General del Reyno de Chile Flandes Indiano, publicada por

Benjamín Vicuña Mackenna, Valparaíso Imprenta del Mercurio edición 1877, pág. XVII capítulo XV de la vida de Diego de Rosales.

²² Fernando Rosas Moscoso, La Conquista de Chile por los Incas, Editorial Universitaria, Lima Perú, edición 2018, pag.69 a la 73

²³ Ibidem pág. 72



Teniendo a la vista varios textos fundamentalmente de Cronistas, la palabra "Mapuche" no aparece. Los españoles aplicaron la denominación "Promaucaes" a los pueblos entre el Aconcagua y el Maule y en la medida que avanzó la invasión denominaron igual a los pueblos entre el Maule y el Biobío, lo mismo sucedió con los incas que denominaron Promaucaes a los pueblos sin dominio extranjero, la expresión se deriva del Quecha Purum-Auca.

La incógnita sobre la expresión Mapuche sigue vigente, es habitual en textos del siglo XX y XXI, no anteriores.

LOS INDIOS PREHISTORICOS DEL CHILE CENTRAL

"Al sur del río Choapa, límite meridional de la actual provincia de Coquimbo, se encontraba un pueblo distinto en sus caracteres físicos, en su cultura y en su lengua, de los que habitaban al norte del mismo río. Cuando llegaron los españoles, descubrieron que desde el Choapa hasta del Golfo de Reloncaví y la Isla de Chiloé, se hablaba un solo idioma, el cual se ha llamado Araucano.

Basándose en este hecho lingüístico se ha supuesto que de norte a sur existía un solo pueblo idéntico en todo respecto de los Araucanos de la historia, o sean los Mapuches de Hoy. Este es un concepto erróneo, porque como veremos, había en la zona varios elementos étnicos diferentes y diversos estados de cultura aunque en todas partes se hablaba la misma lengua".²⁴

"Latcham define la expresión Mapuche: Reservamos el nombre MAPUCHE para los ARAUCANOS que habitaban entre los ríos Itata y Toltén, porque en tiempos MODERNOS el uso ha consagrado esta distinción, para los que moraban al sur del Toltén, empleamos otros término usado tanto por los ARAUCANOS como por los Españoles, aunque jamás tenía el significado de una nación determinada, es la voz HUILLICHES gente del sur."²⁵

De esta manera encontramos de norte a sur 5 GRANDES PUEBLOS, de cultura distinta, ninguno de los cuales con nombre Propio: Atacameños, Diaguitas,

²⁴ Ibidem Ricardo Latcham pág 66

²⁵ Ibidem pág. 76

*Picunches, Araucanos o Mapuches y Huilliches.*²⁶

LAUTARO EL GUERRERO ARAUCANO



Don Benjamín Vicuña Mackenna nos dejó la valiosa investigación histórica sobre Lautaro y sus tres campañas contra Santiago, donde desmitifica algunas opiniones. Primero corrige a Alonso de Ercilla, Lautaro no se crio en la casa de Pedro de Valdivia quien cruzó el Biobío en el otoño de 1550. Valdivia llegó a Chile el año 1540 cuando Lautaro contaba con 6 años.

Lautaro hijo del cacique de Ragco Curiñanco, se llamaba "Luan (guanaco) y Taro (ave de rapiña), nació entre

Carampangue y Tirúa, entró al servicio de Valdivia a los 16 años.

Vicuña Mackenna también corrige al padre Diego de Rosales a quien no lo considera infalible quien asevera que Lautaro estuvo con Valdivia desde su primera infancia.²⁷

Al servicio de Valdivia LAUTARO fue bautizado como FELIPE en recuerdo del único hijo del rey Carlos V. *"Lautaro alcanzó a vivir con Valdivia y sus secuaces, sus rudos capitanes y sus sutiles domésticos castellanos, todo el tiempo necesario para que su innata malicia se adiestrara, sus vicios tomaran el disfraz de la civilización y las dotes mejores de su naturaleza adquieran aquel desarrollo a que el roce diario con una raza superior se presta."*²⁸

LUCES SOBRE LA EXPRESIÓN "MAPUCHES"

Don José Toribio Medina cita en su magna obra "Los aborígenes de Chile", a don Pedro de Córdova y Figueroa, hijo de don Alonso de Córdova, hombre de armas que comandó la plaza de Carlos de Austria o Yumbel, De Córdova y otros cronistas de remota época expresaron que ningún paraje que, estuviese poblado, tenía más gente que el "Valle de Mapuche" lo que el significado indígena era "Tierra de Gente", donde calculaban 80 mil indios, cálculo que coincide el Cronista Diego de Rosales.²⁹

²⁶ Ibidem pag.76

²⁷ Benjamín Vicuña Mackenna, Lautaro y sus tres campañas contra Santiago 1553-1557, Librería El Mercurio, Santiago de Chile,

edición diciembre de 1876, Capítulo I, pág.2 y 3.

²⁸ Ibidem; Vicuña Mackenna 7pág

²⁹ Ibidem Los Aborígenes de Chile J.T. Medina pág 159

Se puede deducir que el "Valle de Mapuches" era el Valle del Mapocho, también, por el lugar geográfico conocido, era Tierra de "Picunches o Picones". El tema Picunches no ha sido suficientemente explorado y difundido.

En el paper siguiente se investigará en las fuentes disponibles, el origen de la lengua Mapudungun, como también los pueblos desde los Huilliches hasta la Isla grande de Tierra del Fuego.

La historiografía deja extensas lagunas en muchos de los temas de los pueblos originarios, algunos de ellos han sido aprovechados con aspectos y situaciones

convoca que es "descubrir y difundir" las verdades irrefutables de nuestro origen como raza.

"El escaso conocimiento que tenemos de las lenguas de los pueblos originarios, se lo debemos a los misioneros españoles. Desgraciadamente, como la única que tenía la publicación de sus gramáticas era facilitar el estudio del noviciado, no se preocuparon por la parte filológica (ciencia que estudia las culturas tal como se manifestaron en su lengua) y lingüística. Se conformaron con calcar las gramáticas latinas y españolas, como si estos hijos de la naturaleza pensarán,

LOS PICUNCHES

1) Ubicación:

- Desde: el río Choapa
- Hasta: el río Itata

2) Etapa Evolutiva: Formativa

3) Idioma: Mapudungún

4) Organización Social: Caseríos

5) Organización Económica: Agricultura, ganadería y comercio con otras tribus.

6) Costumbres y Actividades:

Destacaron en la confección de telares. Practican ceremonias religiosas (nguillatún) y medicas (machitún).

Practican la poligamia y creen en una vida ultraterrenal.

- Trabajaron con piedras, destacando las piedras horadadas.



ajenas a lo histórico, a veces se han manejado con ideas provenientes de otros continentes ajenos a la esencia que nos

razonaran y juzgaran de igual manera que la gente civilizada e instruida”³⁰

Es complejo especificar características lingüísticas del pueblo PICUNCHE, tuvo muchas y largas influencias como la ATACAMEÑA (Lican-Antai), que hablaban lengua KUNZA,³¹ la Inca que hablaban QUECHUA, los DIAGUITAS que hablaban lengua KAKAAN (lengua extinta) y el MAPUDUNGUN ARAUCANO.

LA GUERRA DEFENSIVA

Impulsada por los sacerdotes Jesuitas y aceptada por el Monarca, por ende el Virrey del Perú, será tema del capítulo 2, donde se abarcara la etnia Huilliche y las australes.

Gabriel Alliende Figueroa. Brigadier de Ejército. Oficial especialista en Estado Mayor, Profesor Militar de Academia en Historia Militar y Estrategia.



³⁰ Claudio Gay, Usos y costumbres de los Araucanos, traducción al español y edición de Diego Milos, Editorial Taurus, primera edición 2018, Santiago de Chile, pág 306

³¹ Friedrich Maximilian Uhle y Ricardo Latcham investigaron sobre ella.

EL SOLDADO ALBERTO HURTADO

Gonzalo Valdés Lufi*

El día 1 de agosto de 1920, ingresa al Ejército de Chile, Alberto Hurtado Cruchaga, quien en ese entonces cursaba el tercer año de Derecho en la Pontificia Universidad Católica de Chile. Por aquellos agitados años, se escuchaban amenazas de reivindicación territorial, debido al tratado de límites, post Guerra del Pacífico en la zona norte, lo que causó una imperiosa necesidad de aumentar la formación de capital humano, ante una eventual movilización nacional durante el gobierno del Presidente de la República, Juan Luis Sanfuentes.

El joven Alberto, manifiesta su interés en participar de este breve, pero intensivo proyecto de formación militar, debiendo compatibilizar por un tiempo, su actividad académica, su trabajo literario, su participación política y sus actividades solidarias, siendo un ejemplo de ciudadano al sentir el llamado de la patria, que fácilmente podría haber seguido postergando.

Debido a la compleja situación anteriormente descrita, finalmente se concreta el ingreso a la 10ma Compañía del 3er. Batallón del Regimiento Yungay del soldado Hurtado Cruchaga, este realmente realizó un curso de Aspirante a Oficial de Reserva (A.O.R), debido a que acreditó su condición de estudiante universitario. Cabe destacar, que para este proceso, también motivó a algunos



de sus compañeros universitarios, para participar juntos, de los 90 días de

Fotografía
de San Alberto Hurtado
en Tenida de Salida

duración del curso, retomando formalmente sus estudios el mes de noviembre de 1920. En esos años el Regimiento de Infantería N°3 "Yungay" se encontraba funcionando en Avenida Recoleta, al mando del Teniente Coronel Washington Montero.

Al momento de su ingreso, su grado militar fue de Soldado A.O.R, en el mes de octubre fue ascendido a Sargento 2º, para posteriormente ser ascendido a Sargento 1º, grado con el cual fue licenciado y despachado, retornando a su vida civil. Cabe mencionar que este fue un curso de carácter voluntario para formar Oficiales y Suboficiales de Reserva.

Finalmente, por resolución, recibe su nombramiento de Oficial de Reserva el mes de diciembre del mismo año, obteniendo su grado de Teniente 2º del Arma de Infantería.

Tanto para sus mandos, como para sus pares, Alberto Hurtado se destacó por su alegría y sonrisa en todo momento, y siempre se refirió al servicio militar, como una grata experiencia y una forma de servir al prójimo.

El día 18 de agosto de 1952, falleció en la ciudad de Santiago, y en honor a este día, se instauró a nivel nacional el "Día de la Solidaridad". Fue beatificado por Juan Pablo II el 16 de octubre de 1994 y posteriormente canonizado por Benedicto XVI en la plaza de San Pedro (Ciudad del Vaticano) el 23 de octubre de 2005.

El Ejército siempre ha estado orgulloso del paso del único "Hombre Santo" chileno por sus filas, y de forma frecuente el área Pastoral de la Escuela Militar del General Bernardo O'Higgins y de la Escuela de Suboficiales del Sargento 2º Daniel Rebolledo Sepúlveda, visitan su sepultura y su obra más reconocida, el "Hogar de Cristo", lugar donde se le devuelve la dignidad a otros seres humanos.

- ❖ **Oficial de Reserva Ejército, Ingeniero en Administración de Empresas, mención Personal, Diplomado en Seguridad Internacional y Estudios Estratégicos Universidad de Chile – Academia de Guerra (ACAGUE).**



CONSTRUCCIÓN NAVAL CONTINUA EN CHILE

Desde Asmar Talcahuano la Contraloría General de la República aprueba esta estratégica política nacional

SOJ. Extracto Hora 12*

Un paso fundamental para el desarrollo industrial y la soberanía nacional se ha concretado con la aprobación por parte de la Contraloría General de la República del decreto que establece la Política Nacional de Construcción Naval de Chile. El documento, firmado por el Presidente Gabriel Boric el pasado 10 de enero en la planta industrial de Astilleros y Maestranzas de la Armada (Asmar) en Talcahuano, marca una ambiciosa hoja de ruta para la industria naval del país.

Según confirmó Infogate, el dictamen N° E114714, fechado el 8 de julio, tomó razón del decreto. No obstante, el organismo contralor puntualizó que el contenido de esta política no posee carácter normativo per se, por lo que sus objetivos y acciones deberán alinearse estrictamente con el marco jurídico vigente. La Contralora General, Dorothy Pérez, enfatizó que todas las instituciones responsables y colaboradoras en la implementación de esta política deberán ceñirse rigurosamente a sus atribuciones legales.

Un Impulso Estratégico con Miras al Crecimiento y la Soberanía

La Política Nacional de Construcción Naval, anunciada por el Presidente Boric en su Cuenta Pública 2024, fue formulada en un esfuerzo conjunto entre los Ministerios de Defensa Nacional y Economía, junto con la Armada de Chile.



Su propósito central es consolidar la industria naval nacional en los próximos años, con la meta de que todas las unidades de superficie requeridas por la Armada sean construidas íntegramente en el país.

Durante el acto de firma en Asmar Talcahuano, el Presidente Boric destacó la importancia estratégica de esta iniciativa: «Con la firma de este decreto estamos dando un paso que, desde mi punto de vista, es estratégico para el desarrollo de Chile porque abordamos de un solo acto la vocación de soberanía como las oportunidades de crecimiento económico, el desarrollo tecnológico e innovación, la preocupación por el empleo, el encadenamiento productivo». El mandatario subrayó que esta política «conjuga varias políticas que, yo espero, no me cabe ninguna duda que así va a ser, se conviertan en política de Estado», añadiendo que «la Política de Construcción Naval es más soberanía nacional. Entre sus objetivos está la renovación y mantención de la Escuadra, o sea, estamos hablando de un largo plazo, pero nos estamos proponiendo algo muy ambicioso».

Colaboración Multisectorial y Proyección Regional

Boric reafirmó su convicción de que Asmar será un factor clave en la Política de Fortalecimiento del Plan de Industrialización del Biobío, proyectándose como una base material para Chile con industrias de nuevo tipo, intensivas en conocimiento. En este contexto, destacó la relevancia de la alianza con la Universidad del Biobío, la Universidad de Concepción y la

Universidad Austral de Valdivia, fundamentales para el desarrollo tecnológico y la formación de capital humano.

El Presidente concluyó reafirmando la trascendencia de este decreto: «Estamos dando un paso trascendente, la industria naval y su desarrollo nos hacen una nación más soberana, acentúa y reafirma nuestra vocación marítima y antártica, y sienta las bases para el desarrollo de un polo tecnológico en la Región del Biobío. Esta tiene que ser una política de Estado que trascienda nuestro Gobierno y así nos vamos a encargar que sea, con este decreto que hemos firmado hoy acá».

La Contraloría, por su parte, aclaró que la participación de organismos autónomos o entidades privadas en las acciones de esta política requerirá la celebración de acuerdos previos con los órganos de la Administración del Estado, conforme a la normativa vigente. El organismo contralor también enfatizó que su rol no es pronunciarse sobre la conveniencia o mérito de las acciones planteadas, sino velar por su apego a la legalidad.

❖ [SOJ. Extracto Hora12.cl](#)



MONUMENTO A LA VIRGEN DEL CARMEN EN HAIFA ISRAEL

Jaime Fritz Núñez *

Vistas de la estatua de la Virgen del Carmen en Haifa

Esta estatua de la Virgen del Carmen que se encuentra en el Monte Carmelo, frente al monasterio Stella Maris en la ciudad de Haifa, Israel, tiene una historia profundamente simbólica que conecta a Chile con Tierra Santa. La estatua fue fundida en bronce utilizando el metal de los cañones patriotas disparados en la Batalla de Maipú, ocurrida el 5 de abril de 1818, que selló la Independencia de Chile. Fue idea del General Bernardo O'Higgins, como un gesto de gratitud nacional hacia la Virgen por su protección durante la independencia.

Posteriormente, y cumpliendo los deseos del Libertador, fue enviada a Israel por el entonces presidente de Chile, Almirante Jorge Montt, y se instaló en 1894.

La imagen representa a la Virgen del Carmen con el Niño Jesús en brazos, sobre una columna que lleva el Escudo de Chile y una inscripción en español que dice, por el frente:

"VIRGEN DEL CARMEN, REINA DE CHILE SALVA A TU PUEBLO QUE CLAMA A TI AVE MARÍA GRATIA PLENA DA A LOS CHILENOS QUE TE VENERAN AMOR DE PATRIA Y AMOR DE DIOS"



Y por el otro costado:


"LA REPÚBLICA DE CHILE CONSAGRA ESTE MONUMENTO A LA MADRE DE DIOS, VIRGEN DEL CARMELO, PATRONA JURADA DE SUS EJÉRCITOS, PROTECTORA ESPECIAL DE SUS HOGARES. EN TESTIMONIO DE GRATITUD Y DEL AMOR QUE DEBEN A ELLA LA NACIÓN Y SUS HIJOS."

Una de las obligaciones que les corresponde cumplir a los Agregados Naval y Militar a la Embajada de Israel es, en coordinación con la Municipalidad de Haifa, la mantención y presentación del sector, que estuvo muy abandonado por un largo tiempo.



Ahora constituye una visita obligatoria de todos los chilenos que van a Tierra Santa y también, rendirle un especial homenaje cada vez que nuestro Buque Escuela "Esmeralda" recalca en Haifa, el estratégico puerto de Israel en el Mediterráneo.

❖ **Jaime Fritz Núñez. Coronel de Av ® CA, Especialidad Artillería Antiaérea, Oficial de Estado Mayor Fach.**



LOCURAS

Extracto de trabajo literario de Maureen Finger *

Lucio Domicio Ahenobarbo, tenía diecisiete años cuando se convirtió en emperador. Conocido como Nerón, pasó a la historia como un tirano cruel y

un gran palacio y ejecutar su anhelado proyecto urbanístico. Porque era más barato incendiarlo todo que asumir el costo de grandes expropiaciones. Se sabe que el incendio duró nueve días, y también se dice que, mientras Roma se quemaba, Nerón miraba el espectáculo y tocaba el violín. Lo cual es una burda falsedad o mito, porque en esa época los violines ni siquiera existían y se cambió por una lira. Tampoco se suicidó recitando a Homero, como se cuenta por ahí. Aunque su suicidio sí es verídico.



extravagante, que asesinó a dos esposas y a su propia madre, persiguió a los cristianos, aparecía en público con ropa interior, descalzo y con un lienzo amarrado al cuello, y, por supuesto, fue quien incendió Roma, en el año 64 de nuestra era, de lo cual culpó a los cristianos.

¿Era un loco? Parecería, pero algunos dicen que no, que lo hizo para construir

Nerón en momentos de reflexión

Antes que Nerón, mucho más loco fue Calígula, que decía ser él un dios y que se construyó un templo a sí mismo. Entre otras cosas, se dice que le declaró la guerra al mar y mandó a sus soldados a recoger caracolas como botín. Ignoro si es verdad, pero definitivamente, cuerdo no era.

Entonces, es pertinente preguntarse ¿qué es la locura y qué no lo es?

Se dice que los locos suelen tener alucinaciones, escuchar voces y mostrar comportamientos erráticos e impredecibles. Pero hay místicos y personas con una espiritualidad muy desarrollada que ven y escuchan cosas que las personas normales no, y que distan mucho de ser catalogados como locos. Aunque también presentan comportamientos extraños que, en el caso de los místicos se produce una especie de ordenamiento neuronal superior, que orienta positivamente sus vidas. En la locura, en cambio, en vez de orden hay caos.

Hoy en día es posible diagnosticar y tratar diversas anomalías mentales con bastante certeza. Pero en aquellos tiempos era imposible. Se la atribuía al castigo de los dioses, posesiones del demonio, influjos de la luna o de los planetas, y a humores producidos por la "bilis negra" que emanaba hacia el cerebro y se quedaba ahí. Incluso la palabra histeria proviene del griego "hystera", que significa útero, por ser considerada un mal femenino originado en la matriz.

Hasta hace muy poco, lo único cuerdo era encerrar a los locos en manicomios, drogarlos y usar camisas de fuerza, con lo cual lo único que se lograba era volverlos más locos todavía.

Al respecto, la ciencia ha hecho progresos notables, aunque todavía persisten prácticas religiosas de exorcismo para expulsar a demonios de dudosa existencia. Sin embargo, se dice que la

locura atemoriza a los cuerdos, y parece multiplicarse a sí misma.

Así entonces, es oportuno decir que desde siempre el mundo ha navegado a través de verdades y mentiras, corduras y locuras. Que entre tantos locos desconocidos Nerón y Calígula han pasado a la historia porque tenían muchísimo poder.

La locura y el poder son una mezcla rara y peligrosa, pero no tan inusual, a juzgar por lo que vemos en nuestro propio entorno mundial. Una mezcla que podría incluso destruir la humanidad.

Han pasado casi dos mil años desde el incendio de Roma y la locura de los poderosos, real o fingida, reaparece en el país otrora más confiable del planeta.

Lo único predecible es la impredecibilidad. Igual que en la locura.

De hecho, se plantea que Trump está aplicando con algún grado de éxito la "Teoría del Loco", que se basa en ser totalmente impredecible. En realidad, no la inventó él. Dicen que cuando Nixon estaba tratando de terminar la guerra de Vietnam, a fines de los sesenta, le habría dicho a su asesor de seguridad, Henry Kissinger: "diles a los norvietnamitas que Nixon es un loco y que no sabes qué irá a hacer, de manera que sería mejor llegar a un acuerdo antes que las cosas realmente enloquezcan". En el caso de Trump, la impredecibilidad se ha convertido en una Doctrina. Hace uso de ella sin importarle cambiar de opinión, contradecirse o ser inconsistente.

Hay un temor innato ante lo impredecible. La cordura nos permite confiar en el mañana. Lo irracional nos hace sentir

vulnerables e inseguros. Nuestra mente necesita un mínimo de estabilidad. El panorama mundial, unido a que nuestras profesiones corren el riesgo de ser reemplazadas por inteligencias artificiales, no dan ninguna certeza a nuestras vidas. No sería raro que tanta incertidumbre termine por volver locos a muchos. Y como no tenemos el poder de cambiar el mundo, lo único cuerdo es refugiarnos en otras locuras, que también las hay, “tan sanas, tan puras” como recuerdo que cantaba Silvio Rodríguez en mi juventud.

❖ **Maureen Finger: Ingeniero Civil Industrial, Novelista chilena.**



CARTA DE UN GENERAL EN RETIRO A LA CORTE SUPREMA

Álvaro Guzmán Valenzuela*



Fui educado en el respeto a las instituciones, en la fe, en la ley, y en la idea de que, aun en los peores momentos, siempre quedaría un juez justo, capaz de escuchar, de ver al otro, de discernir con equilibrio entre la verdad, el derecho y la compasión. Pero esa fe – que durante décadas me sostuvo – hoy está herida.

Con profunda tristeza les digo que ya no se trata sólo de una decepción personal, sino de un clamor creciente: hay muchos – muchísimos – hombres, hoy ancianos, enfermos, con años de prisión o de procesos interminables, que sólo piden lo que toda persona merece: justicia.

No misericordia. No impunidad. Justicia.

Señores:

Ministros de la Excelentísima Corte Suprema de Justicia de la República de Chile

Ministros de las Ilustrísimas Cortes de Apelaciones de Chile
Presente

De mi consideración:

Les escribo como un General de Ejército en retiro de la República de Chile, pero permítanme hacerlo como ser humano, como hijo, como padre, como chileno. Como alguien que, a lo largo de su vida, creyó profundamente en la justicia como la última esperanza de los que ya no tienen nada más.

Y, sin embargo, lo que reciben es olvido y hostilidad. Un sistema que, en vez de buscar la verdad, parece haber decidido castigar por consigna.

¿Dónde quedó la imparcialidad? ¿Dónde quedó el derecho al debido proceso? ¿Por qué a ciertos acusados se les niega, de forma sistemática, aquello que se garantiza a todos los demás?

Durante años los hemos observado. Hemos leído sus fallos. Hemos visto cómo se transforman sospechas en pruebas, cómo se omiten peritajes claves, cómo se ignoran tratados internacionales que Chile ratificó solemnemente.

Y lo que más duele es ver cómo todo esto se hace con el silencio de quienes deberían alzar la voz.

No puede ser que un juez, llamado a ser garante de la dignidad humana, se transforme en ejecutor de un relato. No puede ser que el pasado – doloroso, sí, pero pasado – sea usado una y otra vez para justificar que el Estado de Derecho se suspende cuando se trata de militares.

El principio de igualdad ante la ley no admite excepciones. Ni por edad, ni por historia, ni por ideología.

No les hablo por rencor. No me mueve el resentimiento. Pero tampoco me resigno al silencio porque lo que está en juego no es el destino de unos pocos, sino la credibilidad de todo un sistema.

Y si ustedes no lo ven, si siguen actuando como si la toga fuera un escudo frente a toda crítica, entonces es nuestro deber – como ciudadanos – recordarles que la historia no perdona. Y que, cuando todo pase, sólo quedará el juicio de las conciencias.

Con respeto, pero con firmeza, los invito a mirar con honestidad lo que están haciendo. A recuperar la nobleza del juez que escucha, que duda, que razona con humanidad.

Porque aún estamos a tiempo y porque Chile necesita de vuestra parte clemencia y misericordia, para que los adultos mayores cumplan condenas en sus casas donde puedan recibir elementales cuidados.

Con dolor, pero también con esperanza, se despide atentamente

❖ **Álvaro Guzmán Valenzuela. General de Ejército.**

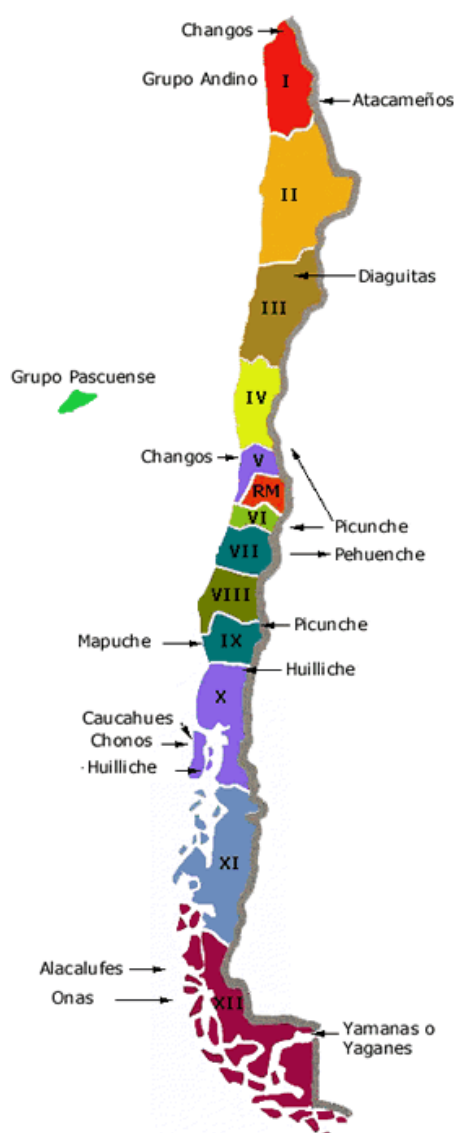


LA CONQUISTA ESPAÑOLA Y LOS PUEBLOS ORIGINARIOS

II Parte

Gabriel Alliende Figueroa*

ABSTRACT



En la parte anterior se analizaron las invasiones y conquistas del imperio Inca y el inicio de la dominación española en territorio de Chile.

Se ubicó a las distintas etnias del norte y centro de Chile con amplia investigación y citas de gran variedad de fuentes nacionales y extranjeras, en especial de los cronistas, los historiadores decimonónicos e historiadores modernos, observando con rigurosidad los estudios científicos de arqueólogos, archivos de indias, etnólogos, antropólogos y filólogos.

Se buscó en la historia de Chile el origen de la expresión "Mapuches", sin éxito, se considera es de fines del siglo XIX, una aproximación a la expresión ha sido aceptada por los analistas históricos, la usaban para reconocerse entre ellos.

En el capítulo dos se investigará el método empleado por la historiografía clásica para identificar naciones, pueblos, etnias, tribus y su localización, entendiendo que hubo desplazamientos, progresiones y erradicaciones forzosas por el sistema de los encomenderos imperantes, al respecto Miguel Luis Amunátegui detalla:

Encomendero Antonio de Ulloa con 2.000 mil indios. Encomendero Andrés Hernández de Córdoba con 6.000 indios. Encomendero Pedro Olmos de Aguilera con 8.000 indios. Encomendero Jerónimo de Alderete con 12.000 indios. Encomendero Pedro de Villagra con 15.000 indios. Encomendero Diego Nieto

de Gaete con 15.000 indios. Encomendero Francisco de Villagra con 30.000 indios.³²

A los grupos y tribus originarios se debe agregar la "Casta de Negros Africanos" que llegaron a Chile, estimada en varios miles de individuos que también se mezclaron e integraron a la población, al respecto de las Castas la historiografía se ha mantenido indiferente. Diego Barros Arana los estimó en 12 mil almas, Guillermo Feliú replica esa cifra agregando que a comienzos del siglo XIX alcanzaban al 2% de la población es decir 15.000 personas. A inicios del siglo XIX la capitanía general tenía unidades militares de Pardos incluso combatiendo en la independencia de Chile.³³

En la medida del análisis del tema, van apareciendo tribus con identificación y ubicación, un ejemplo es "Los COYUNCHES"³⁴

Pedro de Valdivia en Julio de 1549 le escribió al Emperador Carlos V *"Llegado aquí, hallé que los Indios del Valle de Copiapó, que es la primera población pasado el gran despoblado de Atacama, que de allí comienzan los límites desta gobernación y de los valles comarcanos, estaban rebelados, y en aquel valle y en un pueblo que se decía La Serena, que tenía poblado cuarenta leguas más acá, a la costa, en un muy buen puerto, que era la mitad del camino entre aquel valle y esta ciudad, habían muerto cuarenta y cuatro cristianos y destruido el pueblo y*

quemado, y los indios en extremo desvergonzados."³⁵

La carta relata los sucesos de Copiapó y La Serena terminada la dominación Inca con el ingreso de Pedro de Valdivia a la Gobernación de Chile y la reacción de los naturales que se supone eran Atacameños, Changos y Diaguitas.



DESARROLLO

Chile es una nación multi étnica que no es sinónimo de Raza, dado que Bernardo O'Higgins definió con claridad el concepto de Raza Chilena. En lo conceptual Etnias se refieren a los diversos grupos humanos que comparten características culturales, lingüísticas, históricas y a menudo geográficas, que los distinguen como comunidades DISTINTAS.

OPINIONES DE LOS HISTORIADORES SOBRE EL TEMA:

³² Miguel Luis Amunátegui, Precursores de la Independencia de Chile, Tomo II, Imprenta de la República, Edición 1871, pág. 37

³³ González Undurraga Carolina, Esclavos y Esclavas demandando justicia Chile 1740-1823, editorial Universitaria, edición 2014, pág.14

³⁴ Julio Retamal y Luis Carlos Parentini, Santa Bárbara, Producciones Graficas Ltda. Ed.2013, Pág. 34

³⁵ José Toribio Medina, Cartas de Pedro de Valdivia que tratan del descubrimiento y conquista de Chile, Sevilla España, edición MCMXXIX, ejemplar 66 de 500, pág. 87 a 90.

LA IMPORTANCIA DE LA LINEA DEL MAULE EN LA HISTORIA TEMPRANA DE CHILE

La invasión Inca durante el reinado de TUPAC INCA YUPANQUI se inició en el siglo XV, sin atravesar Tarapacá pero si por el Salar de Atacama hasta que llegaron al Valle de COPAYAPU. La fuerza del ejército Inca es presentada diferente de acuerdo con las distintas fuentes:³⁶

- Bernabé Cobo (Historia del Nuevo Mundo) lo estimó en 200.000 hombres.
- Garcilaso de la Vega (Historia general del Perú) opino de 10 mil hombres
- Guamán Poma de Ayala (El primer nueva Crónica y Buen Gobierno) informa de 50.000 hombres.

La población del CUSCO a la llegada de los españoles se ha estimado en 40 mil personas y sumando toda la comarca vecina aumentaban a 200.000, ello nos permite deducir que la cifras de Bernabé Cobo y Guamán Poma de Ayala, fueron un tanto exageradas.³⁷

En su proyección hacia el Sur, el ejército Inca se enfrentó principalmente a los DIAGUITAS quienes contaban con fuerzas de Huasco y Coquimbo, con triunfo de Tupac Yupanqui. Atravesaron con algunos contratiempos los valles del Choapa y La Ligua para llegar al Valle de Chile llamado CONCAGUA o QUILLOTA. Siguieron hacia el Sur encontrando a numerosas tribus PICUNCHES (Promaucaes) reunidas en el

valle del Mapocho al mando de MICHIMALONGO (homónimo del caudillo que atacó Santiago durante el gobierno de Pedro de Valdivia) y TANGALONGO caudillo de Aconcagua y hermano de Michimalonco, ambos ejércitos combatieron, resolviéndose la batalla solo cuando llegó un refuerzo inca, lo que facilitó el avance hacia el MAULE.³⁸

El Maule fue una gran barrera para el ejército Inca, los PROMAUCAES no los dejaron pasar, lo mismo sucedió con la conquista española años después. Las tribus adelantaban sus líneas hacia el Maule para tener tiempo para destruir, desgastar, disminuir el ímpetu ofensivo y para proteger sus hogares al sur del Biobío.

LOS CRONISTAS TEMPRANOS NO IDENTIFICARON ETNIAS NI PUEBLOS

La labor de los cronistas fue maravillosa le dejaron un gran legado a la historia de Chile, relatos de enorme importancia para la historiografía, fueron la base del conocimiento actual, vinieron y escribieron lo que vieron con abundancia de nombres hispanos, lugares, fechas y sectores geográficos. En su trabajo encontraron con variadas dificultades, Encomiendas, Trabajo obligatorio, Minas, Lavaderos de oro, Agricultura y Servicio doméstico.

Los consagrados de la historia de Chile se han nutrido sucesivamente de las investigaciones y publicaciones de los cronistas, su gran virtud es su relato presencial, la Historia General del Reino

³⁶ Fernando Rosas Moscoso, La Conquista de Chile por los Incas, editorial Universitaria, Lima Perú, edición 2018, pág. 66

³⁷ Ricardo Latcham, Los Incas, sus orígenes y sus Ayllus, editorial Balcells & Co, Santiago de Chile, edición 1928, pág. 325

³⁸ Ibidem Fernando Rosas pag.72

de Chile Flandes Indiano, del padre Diego de Rosales es una de la más citadas con notas a pie de página, lo mismo que Jerónimo de Vivar.

*"Así como entré a discurrir en el origen de los Indios occidentales y de Chile, me encontré con el embarazo de un intrincado laberinto de dificultades y de confusas sendas; y para no perderme en ellas, me valí de los hilos que con delgado ingenio tuvieron y con avisada advertencia anudaron a la entrada graves autores para acertar con la salida. La dificultad está en averiguar por donde pasaron tantas naciones después del Diluvio General a las Indias Occidentales, que comúnmente llaman La América."*³⁹

Mariño de Lovera relata que el año 1541 en el valle de Santiago cuando se inició la conquista española habían 50 mil indios el, al año 1595 que solo quedaban 7 mil. Miguel de Oleverría informa de 60 mil indios cuando se fundó Santiago a los pocos años quedaban 4 mil. Lovera se refiere también que a la muerte de Gerónimo de Alderete dejó dos encomiendas, una en Santiago y la otra en Imperial. Las cifras son discutibles, las cifras estimadas y difundidas para Santiago de Chile el año 1.600 es de 2 mil habitantes entre hispanos e indígenas, ese año el nombre de la Capital era llamado como "Nueva Extremadura".

Solo en las Minas de Concepción pusieron a trabajar a 20 mil araucanos, para ello se

necesitaba mínimo de una población indígena de 300 mil, el resto eran niños, mujeres y ancianos.

HISTORIADORES QUE APORTAN AL TEMA DE PUEBLOS ORIGINARIOS

a.- FERNANDO CAMPOS HARRIET 1910/2003

Jurista e historiador, Premio Nacional de Historia 1988. Cooperó con grandes textos sobre el pasado de Chile.

Conforme estudios étnicos modernos, con apoyo de la Antropología y la Arqueología la procedencia de los pueblos prehistóricos en Chile sería asiático.⁴⁰

Campos Harriet comienza el tema de los aborígenes con LOS PICUNCHES de Pikun Norte y LOS HUILLICHES de Huilli Sur señalando que *"Fueron los primitivos pobladores del país en los tiempos prehistóricos"*⁴¹. Los Primeros los ubica entre el Choapa y el Itata y los segundos entre el Toltén y el Golfo de Reloncaví. Ambos grupos de aborígenes suponen una sola raza de color oscuro y amarillento y caras más angosta que la de los ARAUCANOS.

Entre Chillán y Valdivia estaban los PEHUENCHES, gente del PEHUEN, vinieron de la Pampa Argentina.

³⁹ Historia General de Chile Flandes Indiano, R.P. Diego de Rosales, jesuita, dedicada al Rey de España don Carlos II, publicada por Benjamín Vicuña Mackenna, Valparaíso Chile, imprenta del Mercurio, edición 1877, capítulo I, pág.2

⁴⁰ Dra. Grete Mostny, Culturas Precolombinas de Chile

⁴¹ Fernando Campos Harriet, Historia de Concepción 1550-1970, Editorial Universitaria, Santiago de Chile, tercera edición 1982, pág 22 a 27



Cita a Alonso de Ercilla y Zúñiga para identificar a los PUELCHES en la zona de Concepción

*"Halla Tegalda el cuerpo de su marido, y haciendo un llanto sobre él, le lleva a su tierra. Llegan a Penco los españoles y caballos que venían de Santiago y de la Imperial por tierra. Hace Caupolicán muestra general de su gente."*⁴²

La identificación de los Puelches en Concepción y Penco no concuerda con otros relatos que los ubican en la Patagonia, se cree que no hablaban Mapudungun pero si Gününa o Kune lengua extinta, son un pueblo originario de la Pampa Argentina.

Los TEHUELCHES Campos Harriet los ubica en la cordillera de la Patagonia, son altos, nómades, cazadores que abarcaron con sus expediciones a zona como el archipiélago de Chiloé hasta el Cabo de Hornos.

Los CHONOS son habitantes de las Islas y Archipiélagos sureños, su origen no está

comprobado, vienen del Sur austral, emigraron al norte hacia Abtao, Chiguao, Maullín y otros, se encontraron con los HUILLICHES que primitivamente son morenos que al unirse con los CHONOS que son de tez clara casi rubia, formaron una raza que pensaba eran hijos de españoles.

En el austro sur se ubicaban los ONAS ya extinguidos; YAGANES y ALACALUFES que aún subsisten, siendo razas rezagadas y algo olvidadas.

*"Uno o dos siglos antes de la primera invasión Inca (1460), un pueblo guerrero cruzó la cordillera de los Andes a la altura de Cautín, cortando en dos a los pueblos de la antigua cultura CHINCHA CHILENA, separando para siempre a los PICUNCHES de los HUILLICHES, ellos se denominaban MAPUCHES, pese a lo anterior los españoles los llamaron ARAUCANOS, que ocuparon el espacio geográfico entre los ríos Itata por el norte y Toltén por el Sur"*⁴³

Así visto los MAPUCHES son posteriores a los PICUNCHES y HUILLICHES, no forman una misma cultura a pesar de que se amalgamaron, lo válido es lo dejado por escrito y eso se debe agradecer a los CRONISTAS, el resto es ideario posterior, los Mapuches no son originarios de Chile, la historia los conoció como ARAUCANOS. Este pueblo fue eliminado en masa en la GUERRA DEL ARAUCO.


En la actualidad el tema MAPUCHE es político, fue un pueblo que tardíamente ingresó a Chile por Cautín, separando a

⁴² Alonso de Ercilla y Zúñiga La Araucana, Canto XXI, pág. 475, Emecé Editores Buenos Aires Argentina

⁴³ Ibidem Campos Harriet pág 27

las etnias locales conocidas hasta hoy como PICUNCHES y HUILLICHES, al parecer no son una etnia para que sea considerada como Pueblo Originario de Chile.

**b.- MIGUEL LUIS AMUNATEGUI
ALDUNATE 1828/1888**



Está incluido en la colección de los precursores de la Independencia, analizó la Raza Indígena en los dominios hispanoamericanos.

Los naturales fueron distribuidos en encomiendas sin importar la tribu, los españoles que llegaban tenían funciones duales; formar ciudades y pueblos y la propia militar. Los Indios eran considerados como bestias, hubo que prohibir a los españoles que se hicieran llevar en hamaca o andas, y prohibir que las mujeres y niños indígenas trabajaran en las casas hispanas.⁴⁴ Incluso los hacían trabajar en las minas, lavaderos de oro, cultivo de las tierras, desarmados y embrutecidos se rebelaron en más de una ocasión.

⁴⁴ Miguel Luis Amunátegui, Precursores de la Independencia, Imprenta de la República,

Miguel Luis, abogado, historiador, profesor, parlamentario, ministro, integrante del selecto grupo de historiadores "Precursores de la Independencia de Chile", con una gran obra histórico-literaria junto a su hermano Gregorio Víctor, entre ellas: La Reconquista Española 1814, la Dictadura de O'Higgins, Descubrimiento y Conquista de Chile, Los Precursores de la Independencia de Chile, La Cuestión de Límites entre Chile y Bolivia, La Historia Constitucional de Chile y otras.

Presenta un cuadro general de la condición de los indígenas en el período colonial, parte de las cartas de Pedro de Valdivia al Monarca, quien expresa los móviles que impulsaron a los conquistadores: 1 Servir a Dios, 2 Servir al Rey y 3 Servicio cde si mismos.

**c.- HISTORIADOR TOMAS GUEVARA
SILVA 1865/1935**

Es una autoridad reconocida por sus pares en el tema de los pueblos originarios en Chile, dejó una prolija obra que no fue analizada en su esencia y alma por los investigadores del siglo XX y principios del XXI, lo mismo aconteció con Rudolfo Philippi, Ricardo Latcham y Augusto Capdeville, que fueron pioneros de las ciencias naturales, arqueología, etnografía y expertos en la etnia CHANGOS, que tampoco son citados a pie de página.

Barros Arana y Benjamín Vicuña dieron amplitud al pueblo Araucano en sus publicaciones históricas, otros escritores

edición 1871, Tomo segundo, memoria histórica presentada a la universidad de Chile

dejan un gran vacío que quedó por llenar a las nuevas generaciones de investigadores e historiadores.⁴⁵



La conquista española desplazó a tribus de sus territorios, esos lugares deshabitados fueron ocupados por otros pueblos, finalmente la civilización peninsular raleó sus núcleos y los diseminó por otras regiones de la vasta llanura. Así hubo mestizaje tribal y también extensión lingüística. Presenta en su texto a los MOLUCHES habitantes de la zona costera chilena. Entre Angol y Valdivia los llamados ARAUCANOS presentes en todo el territorio. A los PICUNCHES los hace aparecer desde Coquimbo hasta más abajo de Santiago

⁴⁵ Tomas Guevara, Los Araucanos en la Revolución de la Independencia 1810-1827, Libros del Amanecer edición 2024, con comentarios de Marcial Millas Calfualla, pág. 9 y 10

considerándolos como los más valientes y corpulentos. El historiador define como error español, tratar como ARAUCANOS a todos los indios de Chile.

"Los Araucanos en la Revolución de la Independencia 1810-1827, es uno de sus últimos libros, Guevara fue reconocido como uno de los principales eruditos intelectuales "Araucanistas" de su época.

Los CUNCOS o Pichi-huilliches estaban ubicados entre Valdivia y en Canal de Chacao e Isla de Chiloé.⁴⁶

Los PEHUENCHES el historiador los considera como HUILICHES o MOLUCHES australes ubicándolos desde Valdivia hasta el estrecho de Magallanes. Se dividen en cuatro naciones distintas: HUILICHES desde Valdivia a Chiloé CHONOS en el archipiélago de Chiloé y alrededores


POYAS habitantes andinos desde Llanquihue hasta Palena

KEYES habitantes del austro sur

d.- HISTORIADOR DIEGO BARROS ARANA 1830/1907

Sin duda es uno de los más grandes historiadores de Chile, la Historia General de Chile de su autoría es una referencia para la investigación histórica de autores nacionales e internacionales, el tema de los pueblos originarios no lo consumió como prioridad, lo dejó abierto para la historiografía presente y futura, pese a lo anterior, dejó válidos conceptos u opiniones en sus escritos:

⁴⁶ Tomas Guevara, Historia de Chile Prehispánico, editorial Balcels, Santiago de Chile, pág 237




Los Indios chilenos no formaron un cuerpo de nación que hubiese tomado un nombre general. Se designaban entre sí por la denominación que daban a las parcialidades territoriales o por la situación respectiva que ocupaban, Huilliches eran los del sur, Picunches los del norte, Puelches los del este, estas son las denominaciones en que se ha insistido más tarde, como medio de clasificar a las tribus, eran vagas e indeterminadas, y relativas al lugar en que se hallaban.

Barros Arana no pretendió, por tanto, *"Entrar en un verdadero dédalo de denominaciones y clasificaciones, porque todas son más o menos indeterminadas. Muchas de ellas, por otra parte, fueron establecidas antojadizamente por los primeros escritores españoles, que daban a los Indios de toda una región el nombre que tenían los de una localidad reducida o el apodo que las daban las otras tribus"*

⁴⁷ Diego Barros Arana, Historia General de Chile, tomo 1, Editorial Universitaria, Centro

*debido a sus costumbres o inclinaciones. Así por ejemplo, el nombre de ARAUCANOS, con que los españoles designaron de una gran porción de Chile "era del todo desconocido de los indígenas, y a no caber duda vino de la palabra AUCA, absolutamente voz peruana o Quechua que quiere decir enemigos."*⁴⁷

e.- HISTORIADOR JOSE TORIBIO MEDINA 1852/1930



Abogado, Historiador, Bibliófilo, Investigador, es considerado como el principal coleccionista de fuentes primarias de la historia nacional. Las culturas primordiales las divide en cuatro, Pueblos Recolectores, Cazadores Superiores, Agricultores y Ganaderos todas ellas pertenecientes al período Paleolítico. Toribio Medina acepta la hipótesis de la glaciación y el cruce de seres blancos siberianos y amarillos o

de Investigaciones Barros Arana, primera reimpresión de la segunda edición, Imprenta

mongol, cuya mezcla racial está representada en los indígenas americanos.⁴⁸

Las autoridades nacionales en junio de 1952 aprobaron el Fondo Histórico y Bibliográfico José Toribio Medina con el presupuesto de la nación destinado al Ministerio de Educación para uso exclusivo del Fondo, con documentos históricos, con obras de Medina, Barros Arana y otros, en textos coloniales y siglo XIX, funcionando hoy en la biblioteca nacional.

Toribio Medina escribió y publicó el año 1882 el libro "Los Aborígenes de Chile", uno de los pocos textos exclusivo sobre el tema que nos convoca, que está presente a público desde 1952, impreso por el fondo Histórico de su nombre. El texto ha sido luz para historiadores e investigadores posteriores, llenó un espacio vacío sensible en la historiografía nacional. Sus textos son citados tanto por historiadores nacionales como extranjeros, lo que también sucede con Diego Barros Arana.

Su descripción de la cultura araucana puede calificarse como la más exacta y objetiva de que se dispone. Sus fuentes principales han sido Pedro de Valdivia, Alonso de Ercilla, González de Nájera, Francisco Núñez de Pineda Bascuñán, Diego de Rosales y el abate Molina entre otros.

El autor cita a varios antropólogos, arqueólogos y otros expertos científicos que aventuraron opiniones sobre el origen

de los araucanos, la gran mayoría distintas, observándose algunas coincidencias menores que se relacionan con el Orinoco y Perú. Un científico explica una inmigración polinésica desde Filipinas por que la lengua Tagala y la araucana tienen un origen común.

Es difícil encuadrarlo en una definida profesión; Abogado, historiador, bibliógrafo, investigador y recolector de una impresionante colección de documentos y fuentes para el estudio de la historia de Chile, su obra literaria es extensa, en lo referente a los pueblos originarios de Chile, dejando sus impresiones por escrito, que pueden resultar obvias pero no hace 150 años:

Los ambientes geográficos influyen en forma decisiva en la cultura de los pueblos, lo que ha sido la base primaria de la ubicación de las distintas etnias:

POBLADORES DEL TIPO PRIMORDIAL:

En el NORTE GRANDE, CHELENSES Y MUSTERIENSE, destacados por Max Uhle y Augusto Capdeville. Entre Arica y Pisagua. Cultura extinguida o asimilada. Pertenecen al período Paleolítico superior.

Una cultura neolítica en TALTAL. Cercana a la anterior cultura.

Los Aborígenes de ARICA, Max Uhle excavó en Chinchorro, Morro de Arica y Punta Píchaló en Pisagua.

⁴⁸ José Toribio Medina, Los Aborígenes de Chile, edición 1952, imprenta universitaria, pág. XII a XV

Los UROS que vivían entre Ica Perú hasta el Río Loa, también los relacionan con los antiguos aborígenes de Arica.⁴⁹

Los CHANGOS habitaban desde Cobija hasta el Río Biobío.

Los CHONOS, la ciencia no ha podido clasificarlos, hablaban un lenguaje que no era el araucano, al ser desplazados sus territorios fueron ocupados por los ALACALUFES que habitaban desde el golfo de Penas hasta Cabo Brecknock (Isla Grande de Tierra del Fuego), la etnia sigue vigente en Chile.

Los YAGANES o Yámanas habitaban entre en Canal Beagle y el Cabo de Hornos.

Los ONAS o SELKNAM, habitaban la Isla Grande de Tierra del Fuego, tenían lengua propia diferente a los Yaganes.

Los TEHUELCHES poblaron la Patagonia oriental al norte del Estrecho de Magallanes, idénticos a los SELKNAM.

LA GRAN INCOGNITA SOBRE LOS NATIVOS AL SUR DEL ACONCAGUA

Los pueblos, tribus y etnias de Chile *"En ningún tiempo se sabe que hayan tenido señor ni rey universal ni particular que sobre ellos tuviese poder y dominio, ni más de sus caciques en cada parcialidad"*⁵⁰

Al no tener leyes ni autoridades ¿Qué Autoridad distribuyó las tribus en BUTALMAPUS? Debido a que es una perfecta organización territorial:

- PICUNCHES a la gente del Norte (Desde Copiapó hasta el Biobío)

- HUILLICHES a la gente del Sur (Desde el Biobío Hasta Chiloé)

f.- FRANCISCO ANTONIO ENCINA ARMANET 1874/1965

Abogado 1896, Historiador y Filósofo que dejó grandes obras literarias, entre las principales está la Historia de Chile desde la Prehistoria hasta 1891 con 20 tomos, Premio Nacional de Literatura 1955, diputado por el Partido Nacional 1906/1912 por Linares, Parral y Loncomilla.



Sus publicaciones históricas causaron algunas controversias, se estima por su tendencia a no reflejar las fuentes de sus afirmaciones.

Encina se diferencia del resto de los historiadores, nombra a los MAPUCHES y no reconoce a los ARAUCANOS, definiendo pueblos con sus ubicaciones:

- 1) PICUNCHES entre los ríos Aconcagua y Biobío con 90 mil almas al norte del río Maule y 200 mil entre el Maule y el Biobío, total 290 mil hombres.
- 2) MAPUCHES entre los ríos Biobío y Toltén con 350 mil hombres.

⁴⁹ José Toribio Medina, Los Aborígenes de Chile, Introducción de Carlos Keller Rueff, pág. XVIII

⁵⁰ José Toribio Medina, Los Aborígenes de Chile, Fondo Histórico Bibliográfico José Toribio Medina Santiago de Chile 1952, Imprenta Universitaria Pág.121

- 3) HUILICHES entre el río Toltén y el Seno de Reloncavi inclusive Chiloé. Con 430 mil habitantes.⁵¹

El historiador hace presente en forma breve de otros pueblos que habitaban Chile entre los siglos IV y V de la era cristiana, solo indica que obtuvo los datos de los conquistadores, sin especificar nombres:

- 1) ATACAMEÑOS por la costa y centro de Atacama, cultura Chavín precolombina que floreció en los Andes peruanos, civilización del período Protonazca en el Perú.
- 2) CHINCHA CHILENA civilización con huellas del TIAHUANACO con extensión hasta el río Limarí, área conocida por otros historiadores como de DIAGUITAS y CHANGOS, que se distinguían por su alfarería, finalmente los nombra CHINCHA-ATACAMEÑA-DIAGUITA.⁵²

Encina concluye que el año 1590 después de la "Epidemia de la Viruela" quedaban en Chile entre Copiapó y Magallanes, alrededor de 600 mil indios, desmintiendo a otros historiadores del siglo XIX. El año 1610 su número no excedía de 480 mil ubicando al 80% de esa cifra habitando al sur del Biobío.⁵³

El historiador omite la fuente de sus afirmaciones, hace una aproximación de los habitantes de Chile a fines del siglo XVI; 2.400 españoles, 480 mil indígenas, 17 mil mestizos (Español-Aborígen) y 5 mil Negros, Mulatos y Zambos.

⁵¹ Francisco Antonio Encina, Historia de Chile, Desde la Prehistoria hasta 1891, tomo I, Editorial Nacimiento, Santiago de Chile, edición 1940, pág. 68 Capítulo III.

g.- JAIME EYZAGUIRRE GUTIERREZ 1908/1968



Historiador,
Abogado,
Biógrafo,
Catedrático y
Académico
representante
de la corriente
historiográfica
católica, por ello
difirió con
historiadores
decimonónicos
como Barros
Arana y
Benjamín

Vicuña Mackenna. Falleció joven en un accidente.

En el capítulo II "Los primeros Pobladores" de la Historia de Chile de su autoría, confirma como consolidada la hipótesis que el hombre pasó de Asia a América hace 45 mil años por el estrecho de Behring en época de la glaciación y que fue ayudada por otra penetración polinésica y melanesia de oleadas graduales.⁵⁴

En Chile advierte la presencia de grupos humanos de distintos grados de civilización, identificando pueblos primitivos como los ATACAMEÑOS Y ARAUCANOS pueblos que logran mayor jerarquía cultural.

"En el siglo XVI los españoles pudieron comprobar que desde el río Choapa hasta

⁵² Ibidem pág.72

⁵³ Ibidem pág. 195

⁵⁴ Jaime Eyzaguirre, Historia de Chile, editorial Zigzag, edición 1964, pág. 23

el Seno de Reloncaví y Chiloé los habitantes hablaban la misma lengua."⁵⁵

En el capítulo "Los primeros Pobladores, describe al pueblo CHANGO, originarios del Perú, como habitantes de la costa del norte grande, el mar era su sustento, llegando incluso a la pesca de ballenas sin profundizar en el tema con salvedad del estudio de los conchales.

Eyzaguirre continúa con los pueblos recolectores de la Patagonia como los CHONOS habitantes al sur de Chiloé, pescadores y navegantes. En forma breve se refiere a los ALACALUFES (Halac-Vulup) habitantes de los canales patagónicos.

Los núcleos raciales que en el tiempo se instalaron en Chile: Atacameños, Diaguitas, Araucanos y Fueguinos no lograron la unidad política, tampoco la buscaron para lograr una conciencia histórica común, debió venir un pueblo europeo que no se arredró ante las distancias, océanos, desiertos y cordillera para crear una nacionalidad arraigada con sentido unitario.⁵⁶

Los pueblos pescadores del litoral fueron los primeros habitantes del territorio, venidos desde Perú, ellos tomaron contacto con habitantes del interior que conocían de labores agrícolas y alfarería.

En la Patagonia Oriental habitaron LOS TEHUELCHES, cazadores nómades que recibieron influencia araucana. También Eyzaguirre destaca a los ONAS o SELKMAN, raza de alta estatura cazadores de Tierra del Fuego y a los YAGANES o

YAMANES como los habitantes más australes del planeta.



h.- DOMINGO AMUNATEGUI SOLAR 1860/1946

Historiador hijo de Miguel Luis Amunátegui, Abogado, Ministro del Interior, Rector de la U.de Chile, legó a Chile una completa obra histórica: La Dominación Española 1520/1808, Personajes de la Colonia, Los Próceres de la Independencia de Chile, El Cabildo de Concepción, El Cabildo de La Serena, José Toribio Medina, Errázuriz y los Larraines, Pipiols y Pelucones y otras.

Su relato sobre los pueblos originarios lo inicia con los ATACAMEÑOS que los ubica en el norte sin otra explicación, argumenta que tenían una cultura semejante a los DIAGUITAS que habitaban el noroeste de Argentina y los

⁵⁵ Ibidem pág. 27

⁵⁶ NdA, la tendencia a defender España de Jaime Eyzaguirre es conocida y no ocultada.

CHANGOS que se ubicaban en la costa Norte.⁵⁷

Desde Coquimbo hasta Chiloé habitaba Chile un pueblo numeroso unidos por una sola lengua con iguales usos y costumbres, a ese pueblo se les nombra indebidamente como ARAUCANOS, debido al poeta Alonso de Ercilla que así designó a los pueblos del Arauco. Esa denominación no les conviene debido a que tienen una genérica "INDIGENAS CHILENOS"

i.- BENJAMIN VICUÑA MACKENNA 1831/1886



Historiador, Abogado, Intendente de Santiago, Diputado, Senador, Bombero, dejó un extenso legado histórico:

- 1 Historia de Santiago
- 2 Historia de la Guerra a Muerte
- 3 Ostracismo de Los Carrera

- 4 Ostracismo de B. O'Higgins
- 5 Historia de Juan Fernández
- 6 La Exposición del Coloniaje
- 7 Los Lisperguer y la Quintrala
- 8 Historia General de Chile
- 9 El libro de la Plata
- 10 El Álbum de la gloria de Chile
- 11 Historia de la Campaña de Tarapacá
- 12 Historia de la Campaña de Tacna y Arica
- 13 La Patagonia
- 14 Diego de Almagro
- 15 La Guerra de Chile contra España
- 16 El Coronel Tomas de Figueroa (Motín)
- 17 Lautaro y las 3 Campañas
- 18 Sangra la Jornada Heroica

La enorme obra literaria e histórica de Benjamín Vicuña Mackenna incluye otra treintena de títulos, hoy todos disponibles en la Sala Vicuña Mackenna de la Biblioteca Nacional.

Don Sergio Villalobos lo ubica entre los 3 principales historiadores de Chile junto a Miguel Luis Amunátegui y a Diego Barros Arana.

Vicuña Mackenna fue un enemigo declarado de Vicente Benavides Caudillo realista durante la guerra de la Independencia. Fue el más fiel exponente del anti-indigenismo del silo XX en Chile.

Tiene en su corta vida profesional (55 años), una marca negra para la historia de las relaciones chileno-argentinas lideró la opinión de entregar la Patagonia Oriental a Argentina lo que finalmente se materializó en el Tratado de 1881

⁵⁷ Domingo Amunátegui Solar, La Dominación Española 1520-1808, Imprenta Balcalls Santiago de Chile, edición 1925, pag.12

**j.- SERGIO VILLALOBOS RIVERA
1930 Vigente en la actualidad**

Historiador Chileno, Premio Nacional de Historia 1992, Académico, su gran obra literaria está centrada en la Conquista de Chile y la Colonia. "Post grado en la universidad de Cambridge.

Ingresó al Pedagógico de la U. de Chile para estudiar Historia, Geografía y Educación Cívica, ayudante de la cátedra de Historia de Guillermo Feliú Cruz, Profesor emérito de la U. Católica,



miembro del cuerpo académico de la U. de Chile y de la U. San Sebastián. Fue Director de Bibliotecas, Archivos y Museos de Chile.

Obras notables: Chile y su Historia, Historia del Pueblo Chileno, Incorporación de la Araucanía, El Desván de la Historia, Bolivia un vecino Molesto, Formación de Chile, Breve Historia de Chile, Tradición y Reforma 1810, Pedro León Gallo, Colección de Historiadores más una treintena de libros publicados que reflejan

gran dedicación al tema de la Conquista y Colonia.

Villalobos cuando habla de la Araucanía, habla de indígenas Araucanos, no Mapuches, su nacimiento en Angol lo relacionó prontamente con el Chile al sur de la frontera del Biobío.

Sus expresiones han dejado, en algunos, reticencias y en otros gran apoyo, en especial en el ámbito universitario donde ha sido profesor en más de una decena de universidades.

Para Sergio Villalobos *"quienes se dicen Mapuches, no son indígenas, sino MESTIZOS generados en un transcurso que se inició con los conquistadores y prosiguió hasta el día de hoy con los chilenos. Esa fue la gran masa que habitó en la Araucanía con plena aceptación del pueblo Araucano y con un mimetismo físico y cultural que conformó su realidad. Basta pensar, para medir la intensidad del fenómeno, que los Mestizos llegaron a ser Caciques como el famoso Chichahuala y los Caciques gobernadores del Toltén"*⁵⁸

**MARIO ORELLANA RODRIGUEZ
1930/2021**

Arqueólogo, Historiador y Académico Premio Nacional de Historia 1994, compañero de curso con Sergio Villalobos y alumno ayudante de Guillermo Feliú Cruz, se especializó en los orígenes de los pueblos originarios en momentos que Grete Mostny era la mayor experta en la prehistoria de Chile, realizó un doctorado en la Universidad Complutense de Madrid, algunas de sus obras:

⁵⁸ Entrevista del Mercurio a Sergio Villalobos, Reportajes "Falsedades sobre la Araucanía"

- El Procerámico en el desierto de Atacama 1963
- Las Pinturas Rupestres de Ayquina 1964
- Las Islas de Juan Fernández, Antropología de Robinson Crusoe 1975
- Investigaciones y teorías en la arqueología de Chile 1982
- La Crónica de Gerónimo de Bibar y la Conquista de Chile 1988
- Manual de Introducción a la Antropología 1990
- Historia y Antropología de la Isla de la Laja 1992
- Prehistoria y Etnología de Chile 1994
- Hombre Cultura y Pasado 1999
- Chile en el Siglo XVI Aborígenes y Españoles 2004

Su pensamiento sobre la historia de Chile supone que es difícil conocerla en su totalidad, tal vez no se logre pero no puede dejar de estudiarla, usando los medios científicos a nuestro alcance. Al igual que muchos historiadores, los arqueólogos dedicados a la prehistoria de Chile seleccionan los datos, lo grave sería que los acomodaran a sus hipótesis de incluso a visiones personales del pasado. Para los arqueólogos hay una tarea pendiente, "Identificar las Culturas".

CONCLUSIONES

Está suficientemente documentado el origen de los habitantes del norte grande de Chile, la influencia peruana y boliviana sigue presente en las etnias AIMARAS y QUECHUAS que son pueblos internacionales con presencia en Ecuador,

Perú, Chile, Bolivia y Argentina, ellos siguen habitando Chile.

ATACAMEÑOS o LIKANANTAY también son una nación internacional que viven en el norte de Chile, noreste de Argentina y suroeste de Bolivia. Son habitantes del desierto y Puna de Atacama, cuenca del río Loa hasta Copiapó, hablaban KUNZA lenguaje extinto, se relacionaron con los Diaguitas, Quechuas, Aymaras, Collas y Chichas. Los Incas los conquistaron. En la actualidad son 21 mil habitantes de la etnia.

Los pueblos del norte de Chile enfrentaron a dos invasiones, la Incaica y la Española, estos pueblos han estado siempre limitados en sus hábitat al recurso hídrico, sus alternativas de ser nómades son limitadas, no tienen unidad geográfica y tampoco social, lo cual permitió que las invasiones fueran continuas sin mayores complejidades para los foráneos. Aún así esos pueblos recibieron influencias culturales, sociales y lingüísticas.

Los Arqueólogos han avanzado en la identificación de los pueblos chilenos del período precolombino, concluyendo que la población chilena en cuanto a su constitución es mixta, los aborígenes masculinos fueron marginados en el proceso racial, la mayoría de las uniones fueron entre hombres europeos y mujeres indígenas especialmente durante el medio siglo casi no llegaron mujeres españolas a Chile.

La "Raza Mapuche" no está científicamente validada, está comprobado que son un pueblo indígena Argentino-Chileno, Mapuche o Araucanos

no son sinónimos, este último tiene conformación toponímica, naturales de Arauco que era la costumbre para identificar pueblos, así los Pencones, Chiquillanes, Pehuenches (Pehuén), Chilotes y otros varios, los Mapuches no.

Los Picunches y Huilliches pertenecientes a la cultura Chíncha Chilena, pobladores primitivos del país, son anteriores a los Araucanos y Mapuches, estos últimos son un pueblo nuevo que ingresó al territorio chileno alrededor del año 1260 es decir dos siglos antes de la primera invasión incaica, lo hicieron por pasos a la altura de Cautín, su ingreso separó a los primeros pueblos nombrados, entre ellos se reconocían como Mapuches sin relacionarse con sector geográfico alguno, simplemente hombres de la tierra.



La batalla de Curalaba (23/12/1598) ganada por las fuerzas araucanas, trajo como consecuencia la muerte del gobernador de la capitanía general Martín Óñez de Loyola, fue liderada por 4 Toquis, Pelantaro, Paillamachu, Huaquimilla y Anganamón, la batalla fue un gran triunfo de todas las tribus reunidas para enfrentar a las huestes hispanas, está enmarcada dentro de la Guerra del Arauco, además de las muertes españolas la consecuencia principal fue la destrucción de las ciudades, pueblos y

fuertes entre el río Biobío y el Canal de Chacao. Curalaba está ubicada a orillas del río Lumaco, la batalla significó para España el inicio de la Guerra Defensiva, teniendo como línea del territorio Huilliche el Río Biobío. La Guerra del Arauco fue un prolongado conflicto librado las fuerzas hispanas contra las fuerzas aborígenes unidas. La palabra Arauco dominaba los salones del monarca español, del virrey y de la capitanía general de Chile. Todo era "ARAUCO".

Curalaba frenó la Conquista española, justo en una época que los Jesuitas buscaban mayor presencia al sur del Biobío, lo que lograron con el inicio de la Guerra Defensiva, estrategia propuesta por el sacerdote Luis de Valdivia y que fue aceptada por el monarca Felipe III el año 1612.

En el norte de Chile hubo culturas como los ATACAMEÑOS, AIMARAS y DIAGUITAS establecidas a partir del siglo XI, estas culturas fueron posteriormente influidas por el Imperio Inca. En el centro de Chile con evidencias científicas del siglo XV se ubicaban los PICUNCHES, ARAUCANOS y HUILLICHES, abarcando un enorme espacio geográfico entre el Río Aconcagua y Chiloé. En los canales australes habitaron pueblos nómades canoeros. CHONOS, KAWESQAR, YAGANES, AONIKENK Tehuelches y Patagones) y SELKNAM

La teoría del "Paso por el Estrecho de Behring" ha sido sucesivamente documentada por arqueólogos y antropólogos, es el abrazo asiático hasta tocar américa, tiene lógica para el ser humano que estudiando el pasado supo

que los animales conocían ese paso desde lejanos tiempos.⁵⁹

La teoría la sustentan Julián H. Steward "South American Cultures, 1902/1972, antropólogo de Usa, Paul Rivet 1876/1958 etnólogo francés "Los orígenes del hombre Americano, Maurice Ewing, William L Donn, Hannah M Wormington, Osvaldo Menghin y varios antropólogos, etnólogos y arqueólogos.

La arqueóloga Greta Mostny en su texto de las culturas precolombinas, ilustra la tendencia de los pueblos originarios a acercarse hacia el mar, como único sustento posible durante todo el año, ello grafica la ubicación de las etnias del norte y las australes.

Observando diferencias de opiniones y puntos de vista entre historiadores y cronistas, podemos deducir que no todo lo que está escrito ha sido verificado con la rigurosidad científica deseada, a pesar de ello investigaron, reunieron antecedentes, contrastaron fuentes primarias y también concluyeron para dar fuerza a sus escritos



⁵⁹ Greta Mostny, Culturas precolombinas de Chile, Editorial universitaria, edición 1960, pág. 12

históricos, nos queda agradecerles por el esfuerzo y dedicación, representan luces para todo lo que nos falta por aprender.

Las primeras expediciones tanto Incas como Españolas, ambas viniendo desde Perú al Reino de Chile, apenas mencionaron a los pueblos que encontraban en su camino, la diferencia fue de los Cronistas que dejaron una enorme información sobre los ARAUCANOS, bautizados así por Alonso de Ercilla y Zúñiga, descritos como un pueblo de larga tradición guerrera que defendieron su territorio entre el Itata y el Toltén, diferentes a los PICUNCHES y HUILLICHES que eran más pacíficos.

Ricardo Latcham historiador y arqueólogo, presenta su hipótesis que los Araucanos pueblo nómade tienen su origen en Argentina, e ingresaron a la Araucanía cuando ya existían los Picunches y Huilliches, por tanto a estos pueblos no les corresponde la denominación de "Mapuches".

Hay concreta evidencia de Etnias que habitaban Chile antes de la llegada del conquistador español, que el estado no los considera como pueblos originarios, algunos ejemplos: PICUNCHES que fueron quienes atacaron Santiago y lo quemaron en tiempos de Pedro de Valdivia, PEHUENCHES pueblo conocido en el Maule que cooperó con el ejército libertador y que hoy recibe el nombre del paso por donde pasó en Tcl Ramón Freire, HUILLICHES que habitaban la Araucanía antes de la irrupción de los Araucanos. El estado trata de introducir la idea que

existe una etnia MAPUCHE y que es la más numerosa de Chile, opinión discutible a la luz de la historiografía y de los estudios científicos, la cultura MOLLE del Norte chico que data del siglo III A.C, quienes con seguridad influyeron en las culturas Diaguitas y Picunches, Los Aconcaguas entre los Ríos Aconcagua y Cachapoal, dieron origen a los Picunches?, la Etnia COYUNCHE originarios de la Isla del Laja, que se confunde con los PEHUENCHES, la etnia es chilena, Los PUELCHES y los CUNCOS que habitaron Chile entre Valdivia y el archipiélago de Chiloé, en el fondo son HUILLICHES.

La lengua Mapudungun no ha podido ser clasificada, no es de la Araucanía, algunas investigaciones las relacionan con lenguas MAYAS y otras de LOS ANDES como el Uruchipaya de Bolivia, los estudios lingüísticos la hacen aparecer tanto en Chile como en Argentina, es hablada en nuestro territorio por algunos pueblos entre el Río Choapa y la Isla de Chiloé. Una forma de ver la incógnita ARAUCANO-MAPUCHE, es el libro del Padre Antonio de Reschio, escrito a fines del siglo XIX (1890), escrito en Italiano, tiene 3 ediciones la última reciente del 2018, no habla de Mapuches, si de Araucanos.⁶⁰

Ricardo Latcham termina su texto sobre la Prehistoria Chilena: *"Los antiguos pueblos de la costa norte del país, con toda seguridad vivían de la misma manera antes del advenimiento de las culturas más adelantadas venidas del norte, y es posible que los que hemos estudiados en este capítulo, sean los restos de aquellos, que se han retirado lentamente hacia el*

sur ante el avance de una civilización superior, hasta fenecer en el extremo austral del continente".

❖ **Gabriel Alliende Figueroa. Brigadier de Ejército. Oficial especialista en Estado Mayor, Profesor Militar de Academia en Historia Militar y Estrategia.**



⁶⁰ Padre Antonio Reschio, La Araucanía, Memorias inéditas de la Misión Capuchina en

Chile 1848/1890, Ofqui Editores E.I.R.L Temuco Chile, tercera edición 2018. Pág. 23

EL EJÉRCITO NACE CON LA GESTACIÓN DE LA PATRIA

José Miguel Carrasco Silva*

Tras vivir el viernes 22 de junio la noche más larga del año y el día más corto — producto del solsticio de invierno—, el hemisferio sur inicia lentamente su retorno hacia jornadas más luminosas. Con ello, el invierno comienza a declinar y se anuncia la llegada de la primavera el 22 de septiembre, mes que en Chile marca también un profundo simbolismo: el mes de la Patria y del Ejército.

La historia de Chile comienza a escribirse como nación el 18 de septiembre de 1810, con la formación de la Primera Junta de Gobierno, y junto a ella, nace un incipiente Ejército nacional, encargado de sostener y proteger el proceso emancipador. Así, se puede afirmar que el

Ejército de Chile nace junto con la gestación de la Patria.

Origen de los símbolos patrios
Durante el gobierno del General José Miguel Carrera, en 1812, se establecen los primeros emblemas nacionales: una bandera tricolor y un escudo con los lemas "Post Tenebras Lux" ("Después de las tinieblas, la luz") y "Aut consilio aut ense" ("Ya sea por el consejo o por la espada"), reflejando la voluntad de construir una nación soberana e ilustrada.

Luego, tras la Batalla de Chacabuco en 1817, se propone una nueva bandera y escudo, aunque de breve vigencia. No será sino hasta el 18 de octubre de ese mismo año cuando se legaliza, por decreto, la bandera que hasta hoy nos representa, siendo izada por primera vez el 12 de febrero de 1818, durante la proclamación oficial de la Independencia de Chile.



Una característica singular de esta bandera es la incorporación del Guñelve —símbolo ancestral mapuche— dentro de su estrella de cinco puntas. El Guñelve representa al lucero del alba o planeta Venus, la estrella que aparece al caer el sol y se despide al amanecer. En 1854 se fijaron las proporciones oficiales de los colores y, en 1912, se definieron el tamaño y el diámetro de la estrella blanca.

Día de las Glorias del Ejército

El 19 de septiembre se conmemora en Chile el Día de las Glorias del Ejército, instaurado como feriado legal en 1915 por Decreto Supremo bajo el gobierno de Ramón Barros Luco. Esta celebración rinde homenaje a las grandes gestas, sacrificios y victorias del Ejército de Chile a lo largo de su historia, y deja claro que el movimiento emancipador se sostuvo desde sus inicios con fuerza militar organizada.

Para distinguir esta fecha del Día de la Independencia (18 de septiembre), se eligió el día siguiente como ocasión solemne para honrar a la institución castrense. La conmemoración se celebra cada año con la tradicional Gran Parada Militar en el Parque O'Higgins, junto con ceremonias y desfiles en diversas guarniciones del país.

El primer desfile militar en territorio nacional data de 1810, en los albores de la Patria. Sin embargo, fue en 1915 cuando se formalizó esta conmemoración tal como la conocemos en la actualidad.

Septiembre: tradición, identidad y esperanza

Es en septiembre cuando afloran con más fuerza nuestras tradiciones chilenas, aquellas que nos unen, nos identifican y nos diferencian del resto del mundo. Es el mes donde florece la naturaleza, se alzan las banderas en cada hogar, y se renuevan los valores que dan sentido a nuestra historia.

Porque cada cueca, cada bandera, cada parada militar, son parte del mismo relato: el de una nación que, desde sus inicios, se forjó con valor, identidad y vocación de futuro.

❖ **Director del Instituto de Estudios Históricos General José Miguel Carrera V. Coronel de Ejército; Caballería Blindada; Ingeniero Politécnico Militar por la (Acapomil), Profesor Militar de Academia; MBA por la PUC y Presidente de COSUR. (Cuerpo de Ofles Superiores de las FFAA ®)**



POR DEFENDER A PINOCHET

Humberto Julio Reyes *

Gracias a la libertad de prensa, que periódicamente se quisiera restringir, a título de evitar las fake news, nos hemos enterado de un curioso episodio sucedido en una sala de clases.

“Lo repito, para que todo el mundo lo escuche. Acá su compañero está hablando, defendiendo a Pinochet. Yo tengo un familiar que... ¡Cállate! ¡Cállate, te dije! ¡Cállate! A ver. ¡No estoy hablando contigo! ¡También te callas!”

Esta sería parte de la transcripción de lo grabado por un alumno con su celular, todavía permitidos en clases, de la “pedagógica” forma en que un profesor

del liceo municipal de Limache puso orden durante su clase de Lenguaje.

Según otro alumno, el curso se encontraba indisciplinado, cosa que no sorprende hoy en día, y “conociendo la postura contraria del docente al régimen militar (1973-1990), un estudiante habría reivindicado a quien fuera jefe de Estado en ese período, desatando la furiosa reacción del docente”.

Denunciado el incidente por una parlamentaria, el alcalde anunció la separación del profesor de las aulas y otras acciones, habiéndose abierto por parte de la fiscalía una investigación por el delito de tratos degradantes a niños y eventuales otros malos tratos.

Noticia en desarrollo.

Aunque mayores detalles aún no se conocen, pareciera que el profesor habría



sido deliberadamente provocado y, no se pudo controlar.

Quien preside el gremio respectivo ha hecho ver que el stress al cual están habitualmente sometidos los docentes podría explicar su reacción, pero pareciera que aquí jugó en su contra su postura ideológica y quizás una sorpresa para la cual no estaba preparado:

Que un alumno de su clase se atreviera a defender a Pinochet, a pesar de la demonización iniciada el mismo 11 de septiembre de 1973 y persistentemente alimentada durante más de medio siglo, mientras, en forma paralela, no se ahorran homenajes póstumos a don Salvador Allende.

Lo que, a lo mejor, fue una broma de estudiante, le debe haber parecido un fracaso inaceptable para su autoevaluación como docente convencido de ser dueño de la verdad.

No me cuento entre quienes piden el máximo rigor para castigar a quien incurre en conductas como la que está siendo investigada, pero sí quisiera que el incidente no pase pronto al olvido, sino que las autoridades que corresponda se den el tiempo para controlar la forma en que se está enseñando nuestro pasado reciente a nuestros descendientes, para evitar que se impongan visiones que carecen de la necesaria objetividad.

¿Será mucho pedir?

❖ **Humberto Julio Reyes. General de Brigada Ejército, Magíster en Ciencias Militares y Sociología Militar por la Acague. Profesor de Academia en Historia Militar y Estrategia ,Ex Subsecretario de RREE del Gobierno Militar 1984/86**



SEGURIDAD INTERIOR, FUERZAS ARMADAS Y RELACIÓN CIVIL-MILITAR

Miguel Navarro Meza *

El posible despliegue de las Fuerzas



Armadas de modo permanente o semi permanente en seguridad interior ha generado un intenso debate político y académico, tal como por lo demás ha ocurrido en toda América Latina. Se ha argumentado en torno a la eficacia de tales despliegues, a los riesgos que conllevan y a sus efectos reales en la contención del crimen organizado, así como sus consecuencias en el alistamiento de los uniformados.

(61) La lógica de Samuel Huntington sobre las relaciones civiles y militares, tal como se presenta en su obra "El soldado y el Estado", se centra en la profesionalización del ejército como la mejor forma de control civil. Huntington argumenta que un ejército profesional, con una ética y objetivos claros,

Sin embargo, hay un aspecto de la mayor relevancia que no ha sido casi tratado en el debate nacional: el efecto de tales cometidos de seguridad interior en las relaciones civiles-militares.

Reunión del COSENA en febrero de 2024

Por lo pronto, en la lógica de Huntington y Desh (61), esta situación crearía condiciones para una mayor participación de los militares en política doméstica, lo que debilitaría el control civil objetivo que descansa en la exclusión de los uniformados de la política interna. De igual modo, el actuar de las fuerzas militares contra la

criminalidad las expondría a situaciones complejas, con posibles aristas judiciales y administrativas, lo que hace necesario incrementar los controles tanto internos como en el nivel ministerial correspondiente. En esta misma derivada, la necesidad de un actuar más inmediato de la autoridad política en la conducción cotidiana de las fuerzas armadas.

es menos propenso a interferir en la política y más efectivo en la defensa nacional. Él distingue entre control civil objetivo, donde el profesionalismo militar se fomenta, y control civil subjetivo, donde el ejército puede ser cooptado por grupos políticos.



Esto revive un antiguo dilema de las relaciones civiles-militares: cuál es el límite entre la conducción política y la conducción castrense. Históricamente este dilema se ha manifestado fundamentalmente en tiempos de guerra, pero la ampliación de las misiones castrenses a la seguridad interior, le otorga una vigencia más inmediata, actual y permanente.

También y muy relevante, está la cuestión presupuestaria y de adquisiciones. Un cambio en las prioridades de la defensa - de seguridad exterior a la seguridad interna- puede traer aparejadas modificaciones en los criterios de asignaciones presupuestarias a las fuerzas militares, conforme la contribución de cada una a las nuevas misiones. Lo mismo, y por la misma razón, es válido respecto de las políticas de adquisiciones militares: los sistemas de armas necesarios para la defensa externa pueden no resultar los más

óptimos para seguridad interior, lo que obligaría a realizar ajustes a dichas políticas. También el entrenamiento se vería afectado: el personal militar deberá ser preparado para asumir cometidos de seguridad doméstica, lo que tendrá un correlato financiero. Estos aspectos son particularmente delicados. Sabido es que las cuestiones presupuestarias se cuentan entre las más complejas y sensible en las relaciones civiles-militares.

Infantes de Marina en apoyo a Carabineros en la zona de Biobío

En un siguiente orden de ideas, una mayor presencia castrense en seguridad interior hace necesario que la autoridad política asegure una participación equitativa, si así cabe expresarse, de las fuerzas militares en las tareas correspondientes. Esta es una responsabilidad que se trasplanta desde la seguridad exterior y es parte de los

cometidos básicos de conducción de la defensa: en caso de conflicto armado o aún en operaciones de paz, el nivel político debe asegurar una participación relativamente paritaria a todas sus fuerzas militares, aún contra la lógica táctica o estratégica. Y esto se aplica igualmente a la seguridad interior. La autoridad política debe asegurar que todas sus organizaciones militares participen en los despliegues domésticos lo que puede implicar, en algunos casos, asignarles misiones más bien por razones políticas que por verdaderas necesidades tácticas.

Todo lo expresado radica inequívocamente en la autoridad política civil una mayor responsabilidad de conducción de la función de defensa, lo que debe traer aparejada mayores atribuciones normativas y también un más efectivo liderazgo personal de quienes ejercen los cargos correspondientes. La ampliación de las misiones castrenses no afectará el funcionamiento y la solidez del sistema democrático, pero esto presupone que el estamento político asuma en plenitud las nuevas responsabilidades que tal incremento conlleva en sede política en su relación con los uniformados.

Todo lo anterior se aplica en la especie la conducción de la defensa en Chile. Desde luego, la estructura de conducción civil

contemplada en la Constitución y en su legislación derivada asume la separación de funciones entre las Fuerzas Armadas y las Fuerzas de Orden y Seguridad y descansa en una mirada clásica de la Función de Defensa. Esto se aplica también al Ministerio de Defensa Nacional en cuanto la Ley N° 20.424 necesariamente asumió la misma perspectiva. De ello se sigue que la asignación a las Fuerzas Armadas de misiones permanentes de seguridad interior, en cuanto requerirían de integración con las de Orden y Seguridad Pública, cuya dependencia es de otro ministerio, implicaría en primer término, la creación de estructuras de coordinación entre todos los entes involucrados, una mirada bajo la lógica del "*whole of government approach*".⁶²

Este es un tema especialmente complejo considerando la extrema fragmentación de las estructuras de seguridad interior, la que tiende a incrementarse. Lo mismo resulta aplicable a las demás aristas implícitas en la ampliación de misiones de las Fuerzas Armadas.

Especial perfil adquiere en esto la cuestión presupuestaria y las políticas de adquisiciones en cuanto todo el sistema se encuentra en el proceso de transición desde los mecanismos de la Ley del Cobre a los propios de la Ley N° 21.174 ⁶³ la que, además, extiende responsabilidades al

⁶² *Whole of government approach* "enfoque de todo el gobierno" o "enfoque integral del gobierno". Este término se refiere a una estrategia donde diferentes agencias y departamentos gubernamentales colaboran y coordinan sus esfuerzos para abordar un problema o alcanzar un objetivo común. En lugar de trabajar de forma aislada, se busca

una respuesta integrada y coherente desde todas las instancias relevantes del gobierno.

⁶³ La Ley N° 21.174 de Chile establece un nuevo mecanismo de financiamiento para las capacidades estratégicas de la defensa nacional. Esta ley deroga la antigua [Ley Reservada del Cobre](#). La nueva ley crea un sistema de financiamiento plurianual, estable y transparente, con amplios controles civiles y

Congreso en cuanto al financiamiento de capacidades estratégicas.

Cabe observar que esta ley asume una perspectiva convencional de la Función de Defensa pero que ahora deberían extenderse a las capacidades de seguridad interior. La cuestión central en esto sería la forma de interpretar el concepto de *capacidades estratégicas* en cuanto resulta claro que, en su forma original, tal como fue entendido en el debate legislativo correspondiente, se refiere a las capacidades de las Fuerzas Armadas para cumplir con su misión primaria, tradicional.

Cabe advertir también, que el concepto *capacidades estratégicas* es la noción central tanto en el Fondo Plurianual como el Fondo de Contingencia establecidos en la citada ley.

En otro orden de ideas, una eventual extensión de los roles y misiones de las Fuerzas Armadas a cometidos de seguridad interior de modo permanente, (o casi permanente) perfilaría dos cuestiones especialmente trascendentes tanto para la seguridad del país cuanto para las relaciones político-militares: una estructura superior de la seguridad y la defensa nacional muy deficitaria, rayana en la inexistencia y, asociado a lo anterior, la ausencia de una genuina estrategia de seguridad nacional.

Respecto de la estructura de seguridad nacional, según es bien sabido el Consejo

de Seguridad Nacional, en los términos en que está contemplado en el Capítulo XII de la Constitución dista mucho de ser un verdadero “*consejo de seguridad nacional*” tal como se entienden dichos organismos en los más de 60 países que cuentan con entes análogos, en la mayoría de los casos con ese nombre o con uno muy similar. Estas carencias se aplican tanto a la composición del Consejo cuanto a sus cometidos y responsabilidades actuales. Se agrega a esto la inexistencia de un “*consejero de seguridad nacional*” cargo que normalmente se asocia a estos organismos en los sistemas comparados.

En consecuencia, el Consejo de Seguridad Nacional no constituye una instancia eficaz y funcional para la discusión y la generación de estrategias, políticas y respuestas coordinadas a las temáticas de seguridad del país sean estas clásicas, de raigambre externa, de naturaleza interna o híbridas. Los resultados de las últimas convocatorias al Consejo –dos en la Administración anterior y una en la actual– dan cumplida cuenta de sus limitaciones.

En lo que dice relación con la ausencia de una estrategia de seguridad nacional, existe amplio consenso que el intento realizado en 2012, bajo el título de *Estrategia Nacional de Seguridad y Defensa*, estuvo lejos de definir una estrategia de seguridad nacional propiamente tal, según éstas son entendidas en los sistemas comparados y en los estudios estratégicos y de seguridad.

democráticos, incluyendo la participación del Congreso y la Contraloría General de la República. Además, modifica la Ley Orgánica

de las Fuerzas Armadas ([Ley N° 18.948](#)) y otras normas relacionadas con la defensa nacional.

Luego, las dos Administraciones siguientes no insistieron en definir una estrategia, prefiriendo la publicación del Libro de la Defensa 2017 y luego de la Política de Defensa Nacional 2020 ⁽⁶⁴⁾, actualmente vigente. Ninguno de estos textos, en cuanto se refieren a la Función de Defensa y no a la Seguridad Nacional en su conjunto, constituye instrumentos suficientemente idóneos para encarar la problemática de seguridad del país en una óptica holística y general.

Tanto las limitaciones del Consejo de Seguridad Nacional, como también la carencia de una genuina Estrategia de Seguridad Nacional, podrían constituirse como limitantes serias de la capacidad del Estado de ampliar en forma exitosa y funcional el rol de las Fuerzas Armadas para asumir en forma permanente cometidos de seguridad interior. Por lo expresado, resulta evidente la necesidad de incorporar al debate los efectos que en las relaciones civiles-militares que tendrían eventuales despliegues permanentes y aún semipermanentes de las Fuerzas Armadas en seguridad interior.

<https://anepe.cl/seguridad-interior-fuerzas-armadas-y-relaciones-civiles-militares/> nov 2024

❖ ⁽¹⁾ Miguel Navarro Meza: Abogado. Cientista político, Master Philosophy, War Studies Kings Collage. Profesor de la AGA, ANEPE.

⁽⁶⁴⁾ <https://www.defensa.cl/wp-content/uploads/2023/06/POL%C3%8DTICA-DE-DEFENSA-NACIONAL-DE-CHILE-2020.pdf>



LIDERAZGO MILITAR PARA CANDIDATOS PRESIDENCIALES

Richard Kouyoumdjian,
Extracto de El Libero*

Recientemente tuve la oportunidad de repasar la historia de cómo el **mariscal británico Bill Slim** logró primero expulsar y derrotar a los japoneses desde Burma, actual Myanmar, y después completar la tarea en el resto del sudeste asiático en la segunda guerra mundial.

La historia de lo que hizo Bill Slim, que partió su vida como un profesor normalista en Birmingham, queda muy bien retratada en el libro «*Defeat Into Victory: Battling Japan in Burma and India, 1942-1945*», una que parte con Slim organizando una retirada ordenada de su ejército desde Burma a la India, para después de reorganizarlo, adoctrinarlo, entrenarlo y equiparlo adecuadamente, reconquistar todo el territorio perdido y derrotar a los japoneses en 1945.

El mariscal William Joseph Slim llegó a ser el jefe del Ejército Imperial Británico a fines de los 40 y gobernador general de Australia. Siendo en origen un inglés de clase media fue hecho vizconde por sus victorias militares. Algunas lecciones del liderazgo que nos entrega Slim y que pueden ser aplicables

por parte de los candidatos presidenciales en competencia son:

- Slim nunca perdía la calma, siempre proyectaba estar al mando, o *in command* como dirían los angloparlantes, que no es más que partir por estar en control o a cargo de uno mismo, condición sin la cual no se puede proyectar tranquilidad, confianza, dar órdenes y lograr que las sigan y ejecuten bien. Ustedes podrán darse cuenta de que hay candidatos que lo hacen mejor que otros o les sale más fácil hacerlo, algo que todo presidente que se plazca de tal sabe hacer correctamente, algo en que Ricardo Lagos era imbatible, pero en donde tampoco lo hacían mal Eduardo Frei hijo o Patricio Aylwin.
- Slim aplicaba en buena forma el concepto de *mission command*, un concepto creado por Von Moltke el viejo, y que no es otro que lograr



que los mandos subordinados entiendan claramente la intención estratégica del comandante, tengan una doctrina común, estén entrenados para llevar a cargo las órdenes, pero aplicando iniciativa cuando sea necesario, cosa que se pueden permitir por entender tanto el rol que ellos y sus unidades cumplen en el esfuerzo general que se está realizando, y por entender cuál es el propósito del todo. En este sentido, ustedes podrán observar candidatos que lo hacen mejor que otros, o los cuales han estado preparando sus equipos para el camino a la victoria desde hace un tiempo. Los que no han hecho las tareas aún tienen tiempo para hacerlo. Claramente es más difícil de realizar cuando se lidera alianzas, y no un partido único cohesionado.

- Slim permitía la iniciativa por parte de sus mandos subordinados en el entendido de que ellos comprendían el propósito del todo y como ellos contribuían al esfuerzo general, pero más importante aún, generó una cultura en que el error era aceptado y deseado, esperando generara aprendizaje y cambios de conducta. No aceptaba la repetición de errores, casos en los cuales cambiaba a los comandantes sin contemplaciones, ya que en la guerra como en otras actividades riesgosas, no hay espacio para la incompetencia.

- Para mandar grandes ejércitos y a grandes distancias Slim tenía un buen jefe de estado mayor. Evidentemente una sola persona no lo puede hacer todo. El rol del general en jefe es liderar y mandar, en dar las directrices principales, pero no puede estar en los detalles, en la planificación y en cada uno de los temas. El jefe de estado mayor organiza y hace que las cosas pasen, y si es bueno y confiable, mejor aún. José Antonio Kast tiene a Arturo Squella desde la presidencia de Republicanos, y Evelyn Matthei a Juan Sutil como nuevo jefe de campaña, una persona que producto de su carácter, experiencia y conocimiento hará que con rapidez las cosas funcionen correctamente.
- Slim tenía un muy buen ojo estratégico. Sabía cuándo y cómo comprometer recursos, o cuando se debía protegerlos. Tenía muy claro el objetivo, tenía una visión sistémica de las cosas y los procesos. Una campaña política no es muy distinta a una campaña militar. Ambas no admiten cambios permanentes de objetivos estratégicos, ya que, de hacerlo, lo único seguro será la derrota. En ese sentido, es recomendable que los candidatos mantengan el rumbo general y solo hagan ajustes tácticos, ya que, de lo contrario, las tropas se pierden y confunden, pudiendo cambiar de líder si es algo muy frecuente.

- Slim se conocía bien a sí mismo, se automotivaba y siempre andaba positivo, y más importante aún, reconocía sus errores y los corregía. Se reía de sí mismo cuando era necesario y nunca perdía el sentido del humor. No era el general más simpático del Ejército Británico, pero si conocía bien a sus soldados, sus capacidades y sus problemas. Se comunicaba bien con ellos, en el idioma que fuera necesario. Era un *soldiers general*, el equivalente británico del general Patton.
- Slim lideraba con el ejemplo, no exigía nada que el no pudiera hacer y entendía que el ejemplo es autoridad moral en el ejercicio del mando.
- Slim tenía inteligencia intuitiva, que no es más que la profundidad del conocimiento acumulado y la experiencia en la materia. No se puede llegar a puestos de alta dirección y ser exitoso sin esta condición, la que obviamente es necesaria para ser presidente.
- Slim entendía que para que una estrategia fuera ganadora debía ser simple, fácil de entender y ejecutar hasta para el más joven de los soldados. Cuando se cumple esa condición los errores de ejecución se minimizan. En la guerra al igual que en los deportes y la política, no siempre gana el que más goles mete, sino el que evita que se los metan.

- Finalmente, Slim al igual que otros grandes líderes militares, sabía que la victoria era 90% ejecución y 10% de estrategia. Una vez decidida la estrategia se aplicaba a que se cumpliera.

Dejo a los lectores concluir qué candidato es más aplicado en seguir las reglas del Mariscal Slim, y, por otro lado, como son de fácil aplicación, cualquiera podría eventualmente aplicarlas. Cosa de aplicarse, ser disciplinado, casi al punto de ser alemán. Evidentemente, ser el candidato de una coalición es más difícil que serlo de un partido que juega solo, de memoria, adoctrinado, y con disciplina prusiana.

❖ **Richard Kouyoumdjian. Experto en Defensa y Seguridad Nacional; concejal por Las Condes**



EN LO MILITAR LA GUERRA DE UCRANIA ESTÁ ACABADA

Alberto Rojas,
Extracto de elmundo.es*

Con los dos ejércitos agotados y drones cada día más poderosos sofocando cualquier intento de ofensiva, que Putin insista en prolongar la invasión no tiene sentido bélico

Si algún término puede definir el momento militar que se vive hoy en Ucrania es «kill zone» o zona de muerte. Se refiere al lugar en el que armas de todos los calibres, drones, bombas aéreas o minas pueden matarte. Desde que comenzó esta invasión, el conflicto más sangriento en lo que va de siglo, las zonas de muerte no han hecho más que aumentar.

En los primeros meses de la invasión, lo que determinaba las dimensiones de estas zonas letales era el rango de artillería de ambos ejércitos, es decir, unos 10 kilómetros a ambos lados de la línea de combate. Pero los drones han cambiado la guerra a un nivel que sólo puede compararse a lo que hizo la invención de la pólvora en el siglo IX en China.

Hoy ya hay drones capaces de atacar infantería enemiga, blindados y líneas logísticas a 40 kilómetros de distancia,

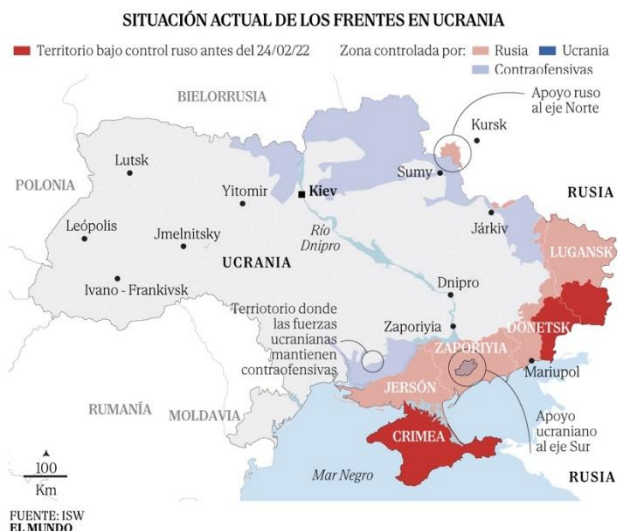
con lo que las zonas de muerte se han multiplicado en algo más de tres años. ¿Qué incidencia tiene en la guerra esta presencia robótica en el cielo? Toda. Hoy, en estos momentos, hay miles de cuadricópteros sobrevolando todas las posiciones, trincheras, fortificaciones, zonas grises y líneas de abastecimiento a ambos lados de la línea de combate. Además, por encima de ellos vuelan drones espía aún más potentes que, con su poderoso ojo, pueden ver a un kilómetro de altura si un soldado se ha afeitado esa mañana. Cuando se agotan sus baterías, otro dron despegue y lo reemplaza incluso por la noche, ya que tienen visión nocturna.



Hipervigilancia

Es decir, nunca los ejércitos han estado tan hipervigilados, nunca la vida del infante ha sido tan miserable, escondido bajo tierra incluso para hacer sus necesidades durante semanas sin rotación, ya que salir de allí lo expone a un riesgo mortal. Hasta las evacuaciones

de heridos se hacen de noche y a toda velocidad.



En este contexto, las operaciones de ruptura, incluso las que se realizan con blindados, resultan detectadas antes de salir y machacadas por artillería y drones a distancia antes de que puedan disparar una sola vez. La tecnología actual impide que los ejércitos realicen grandes avances en profundidad y que los defensores colapsen. Es decir, las ofensivas en Ucrania han dejado de tener sentido militar para cualquier fuerza que no sea la prolongación de una dictadura brutal y deshumanizada a la que han dejado de importarle sus propias bajas.

Terror nocturno

Una guerra nunca tiene sentido, pero mucho menos en estas condiciones en las que las operaciones de Rusia se focalizan mucho más en aterrorizar y castigar a los civiles en las ciudades de retaguardia que en las victorias en el frente. Por eso hoy el arma fundamental en ese esfuerzo es el dron Shahed de origen iraní y de microchip chino: es un ingenio lento y predecible, pero tan barato (unos 22.000 euros) que puede lanzarse en enjambre y

saturar las defensas ucranianas. Además, la producción rusa de este terror alado se ha multiplicado de unos 100 a 500 cada día. Su sonido, como el de un ciclomotor, recuerda a las terribles V-1 que los nazis lanzaron sobre Londres en 1944.

Rusia lleva más de un año intentando rodear cuatro ciudades que sólo existen sobre el papel: Pokrovsk, Konstantinivka, Siversk y Kupiansk. En todos los casos las operaciones se basan en el mismo patrón: asaltos en moto, en carro de golf o a pie para intentar tomar y ocupar posiciones ucranianas. A veces Rusia necesita semanas de oleadas para conquistar una trinchera ocupada por cuatro tipos en mitad de ninguna parte. Hasta que se quedan sin munición y entonces tienen que abandonar la posición a la carrera hasta la próxima. Como una mancha de aceite, Rusia estaba a principios de 2024 en Avdivka y hoy está a las puertas de Pokrovsk, a 35 kilómetros de allí. Su propaganda lo presenta como grandes victorias, cuando en realidad lo único que muestra es su incapacidad para ganar la guerra de una vez tras casi cuatro años de carnicería.

Los dos ejércitos están agotados, aunque por diferentes motivos. Zelenski no ha querido movilizar a los menores de 25 años, lo que provoca que su ejército tenga una media entre los 45 y los 50 años y enormes dificultades para seguir reclutando. Rusia tiene menos problemas para conseguir mano de obra, pero tiene que ofrecer salarios cada vez más altos y cada mes se reduce el número de nuevos contratos. En 2024 eran unos 50.000 mensuales. Hoy son unos 30.000.

Ucrania recibe un goteo de material bélico occidental continuo. Para muchos analistas, Europa y EEUU podrían hacer mucho más en este esfuerzo, pero lo cierto es que enormes cargamentos de armas y munición aterrizan cada semana en la panza de aviones de transporte hasta la frontera con Polonia para luego ser distribuidos por el frente de Ucrania. Mientras que ese flujo no se corte y la Unión Europea siga sosteniendo al estado ucraniano, será difícil que el ejército de Ucrania colapse. Además, con la supremacía drónica sobre el campo de batalla, la guerra se ha hecho más asequible para Kiev. La mayoría de estos ingenios (un 60% de cuadricópteros y el 100% de los de largo rango) ya son de producción local.

Rusia, por su parte, está [agotando sus reservas soviéticas](#) de la Guerra Fría, que eran enormes pero no eternas. Pero tiene los arsenales de Corea del Norte e Irán, aliados fieles que, unidos a la tecnología china, pueden suplir las necesidades rusas hasta cierto punto. Otra cuestión es el verdadero estado de la economía rusa, dopada gracias al esfuerzo de la guerra, pero a la vez lastrada por el enorme gasto que está terminando con los fondos nacionales rusos. Cualquier otro dirigente hace tiempo que se hubiera planteado detener la guerra como instrumento inútil. Pero hablamos de [Putin](#), y de un Putin resentido y obsesionado con el pasado imperial.

❖ [Extracto elmundo.es, Alberto Rojas](#)
Licenciado en Historia y reportero en la sección de Internacional desde el año 2011 especializado en África, emergencias, conflictos armados globales y vías migratorias.





REDACTORES

El Comité Editorial reconoce la autoría y agradece la colaboración de quienes redactaron los siguientes temas, publicados en la portada de cosur.cl y posteriormente compilados en esta edición de la revista digital “Tres Espadas”, señores: Gabriel Alliende Figueroa, José Miguel Carrasco Silva, Maureen Finger, Jaime Fritz Núñez, Álvaro Guzmán Valenzuela, Humberto Julio Reyes, Richard Kouyoumdjian Inglis, Miguel Navarro Meza, SOJ (extractado del programa de TV Hora 12), Alberto Rojas (extractado de elmundo.es) y Gonzalo Valdés Lufi.



